

JÍZDNÍ ŘÁDY AUTOBUSŮ

109		PRAŽSKÁ INTEGROVANÁ DOPRAVA (PID) - Městská doprava Praha	
		Dopravce: Dopravní podnik hl. m. Prahy, obecní společnost, Sokolovská 217/42, 150 22 Praha 5 Informace o provozu PID na tel.: 296 191 817; na internetu: WWW.DPP.CZ	
Platí od: 30.4.2010			
Tarifní pásmo P		PRACOVNÍ DEN (✕)	SOBOTA (Ⓢ) a NEDĚLE (†)
• • PALMOVKA ⇄	4	53	4
3 3 x Balabenka	5	08 23 38 53	5
5 5 Novovysočanská	6	08 23 36 48	6
7 7 Balkán	7	00 12 24 36 48	7
9 9 Spojovací	8	03 18 33 58	8
11 11 Pod Táborem	9	29 58	9
13 13 Kolonie	10	29 58	10
15 15 Za Horou	11	29 58	11
16 16 x Spolská	12	29 53	12
18 18 Sídliště Jahodnice	13	13 33 53	13
19 19 Jahodnice	14	08 23 38 53	14
20 20 Lomnická	15	09 23 38 53	15
21 21 Nádraží Dolní Počernice	16	09 23 38 53	16
22 22 Dolní Počernice	17	08 23 38 53	17
25 25 Nádraží Běchovice	18	08 23 38 53	18
27 / Běchovice	19	13 33 53	19
30 / VÚ Běchovice	20	13 33	20
32 27 Běchovice	21	03 33	21
33 28 Na Vaňhově	22	03 33	22
35 30 Blatov	23	03 33	23
37 32 Újezd nad Lesy	0	03	0
38 33 Sudějovická	1		1
39 34 Zbyslavská	2		2
40 35 Rohožnická	3		3
41 36 SÍDLIŠTĚ ROHOŽNÍK			

x - na znamení
 Ⓢ - Zvýrazněné spoje zajišťuje nízkopodlažní vozidlo.
 A - nejede přes zastávku VÚ Běchovice

Tarif PID:
 Jízda s předem zakoupenou jízdenkou.
 Doplnkový prodej jízdenek s přírážkou u řidiče.
 Území hl. m. Prahy se počítá jako 4 tarifní pásma.

O svátcích jede jako v neděli (†).



109		PRAŽSKÁ INTEGROVANÁ DOPRAVA (PID) - Městská doprava Praha	
		Dopravce: Dopravní podnik hl. m. Prahy, obecní společnost, Sokolovská 217/42, 150 22 Praha 5 Informace o provozu PID na tel.: 296 191 817; na internetu: WWW.DPP.CZ	
Platí od: 30.4.2010			
Tarifní pásmo P		PRACOVNÍ DEN (✕)	SOBOTA (Ⓢ) a NEDĚLE (†)
• • SÍDLIŠTĚ ROHOŽNÍK	4	30 50	4
1 1 Rohožnická	5	10 25 38 51	5
2 2 Zbyslavská	6	03 15 27 39 51	6
3 3 Sudějovická	7	03 15 27 39 51	7
4 4 Újezd nad Lesy	8	03 15 27 41 55	8
6 6 Blatov	9	10 30 50	9
8 8 Na Vaňhově	10	20 50	10
9 9 Běchovice	11	20 50	11
11 / VÚ Běchovice	12	20 50	12
14 / Běchovice	13	20 50	13
16 11 Nádraží Běchovice	14	05 27 37 57	14
19 14 Dolní Počernice	15	07 27 37 57	15
20 15 Nádraží Dolní Počernice	16	07 27 37 57	16
21 16 Lomnická	17	07 27 37 57	17
22 17 Jahodnice	18	10 30 50	18
23 18 Sídliště Jahodnice	19	10 30 50	19
24 19 x Spolská	20	20 50	20
26 21 Za Horou	21	20 50	21
28 23 Kolonie	22	20 50	22
30 25 Pod Táborem	23	20 50	23
32 27 Spojovací	0	20 50	0
33 28 Balkán	1		1
35 30 Novovysočanská	2		2
37 32 x Balabenka	3		3
40 35 PALMOVKA ⇄			

x - na znamení
 Ⓢ - Zvýrazněné spoje zajišťuje nízkopodlažní vozidlo.
 A - nejede přes zastávku VÚ Běchovice

Tarif PID:
 Jízda s předem zakoupenou jízdenkou.
 Doplnkový prodej jízdenek s přírážkou u řidiče.
 Území hl. m. Prahy se počítá jako 4 tarifní pásma.

O svátcích jede jako v neděli (†).



JÍZDNÍ ŘÁDY AUTOBUSŮ

208		PRAŽSKÁ INTEGROVANÁ DOPRAVA (PID) - Městská doprava Praha	
 		Doprava: Dopravní podnik hl. m. Prahy, akciová společnost, Sokolovská 217/42, 190 22 Praha 9 Informace o provozu PID na tel. 296 191 817, na internetu: www.dpp.cz	
Platí od: 30.4.2010			
Tarifní pásmo P	PRACOVNÍ DEN (☒)	SOBOTA (⊕)	NEDĚLE (†)
• DEPO HOSTIVÁŘ ▾	4 40		4
2 Polygrafická	5 00 15 25 35 45 55	16 55	5
3 + Teplárna Malešice	6 05 15 25 35 45 55	25 55	6
4 + Tiskařská	7 05 15 25 35 45	25 55	7
6 x Perlit	8 00 10 30 40	25 55	8
8 Za Horou	9 00 22 52	25 55	9
9 Pávovské náměstí	10 22 52	25 55	10
10 Jiráskova čtvrť	11 22 52	25 55	11
11 x Kyjský hřbitov	12 22 52	25 55	12
13 Sídliště Jahodnice	13 22 47	25 55	13
14 Jahodnice	14 05 15 25 35 45 55	25 55	14
15 Lomnická	15 05 15 25 35 45 55	25 55	15
16 Nádraží Dolní Počernice	16 05 18 33 48	25 55	16
17 DOLNÍ POČERNICE	17 03 18 33 48	25 55	17
	18 03 18 33 55	25 55	18
	19 25 55	25 55	19
	20 25 55	25 55	20
	21 25 55	25 55	21
	22 25 55	25 55	22
	23 55	55	23
	0		0
	1		1
	2		2
	3		3

+ - na znamení od 20 do 4 hod., v SO a NE celodenně
 x - na znamení
 ⚡ - **Zvýrazněné spoje** zajišťuje nízkopodlažní vozidlo.

Tarif PID:
 Jízda a předem zakoupenou jízdenkou.
 Doplnkový prodej jízdenek s přírůžkou u řidiče.
 Území hl. m. Prahy se počítá jako 4 tarifní pásma.

O svátcích jede jako v neděli (†); 1.5., 8.5.2010 jede jako v sobotu (⊕).



208		PRAŽSKÁ INTEGROVANÁ DOPRAVA (PID) - Městská doprava Praha	
 		Doprava: Dopravní podnik hl. m. Prahy, akciová společnost, Sokolovská 217/42, 190 22 Praha 9 Informace o provozu PID na tel. 296 191 817, na internetu: www.dpp.cz	
Platí od: 30.4.2010			
Tarifní pásmo P	PRACOVNÍ DEN (☒)	SOBOTA (⊕)	NEDĚLE (†)
• DOLNÍ POČERNICE	4 33 53		4
1 Nádraží Dolní Počernice	5 11 26 38 50	23 53	5
2 Lomnická	6 01 11 21 31 41 51	23 56	6
3 Jahodnice	7 01 11 21 31 41 51	26 56	7
4 Sídliště Jahodnice	8 01 13 25 42 58	26 56	8
6 x Kyjský hřbitov	9 17 37 57	26 56	9
7 Jiráskova čtvrť	10 25 55	26 56	10
8 Pávovské náměstí	11 25 55	26 56	11
9 Za Horou	12 25 55	26 56	12
10 x Českokobrodská	13 22 52	26 56	13
12 x Perlit	14 12 32 42 52	26 56	14
13 + Tiskařská	15 02 12 22 32 42 52	26 56	15
14 + Teplárna Malešice	16 02 12 22 32 42 57	26 56	16
15 Polygrafická	17 12 27 42 57	26 56	17
17 DEPO HOSTIVÁŘ ▾	18 17 32 56	26 56	18
	19 26 56	26 56	19
	20 26 53	26 53	20
	21 23 53	23 53	21
	22 23 53	23 53	22
	23 23	23	23
	0		0
	1		1
	2		2
	3		3

x - na znamení
 + - na znamení od 20 do 4 hod., v SO a NE celodenně
 ⚡ - **Zvýrazněné spoje** zajišťuje nízkopodlažní vozidlo.

Tarif PID:
 Jízda a předem zakoupenou jízdenkou.
 Doplnkový prodej jízdenek s přírůžkou u řidiče.
 Území hl. m. Prahy se počítá jako 4 tarifní pásma.



O svátcích jede jako v neděli (†); 1.5., 8.5.2010 jede jako v sobotu (⊕).

JÍZDNÍ ŘÁDY AUTOBUSŮ

240		PRAŽSKÁ INTEGROVANÁ DOPRAVA (PID) - Městská doprava Praha	
 		Doprava: Veolia Transport Praha s.r.o. U letiště 9575, 01-40 Praha 10, tel. 271720314 Informace o provozu PID na tel.: 800 19 18 17, na internetu: www.rcpid.cz	
Platí od: 13.12.2009			
Tarifní pásmo P		PRACOVNÍ DEN (☼)	SOBOTA (⊗) a NEDĚLE (†)
HÁJE ▾ 1 Horčičkova 4 Jakobiho 5 Sídliště Petrovice 6 Poliklinika Petrovice 7 Veronké náměstí 8 Nové Petrovice 9 Bolevecká 10 Na Vartě 11 Boloňská 13 x Nádraží Horní Měcholupy 9 29 15 # K Dubečku 18 # Dubeček 19 # Lázeňka 20 # Za Pavilonem 21 # Škola Dubeč 25 x Olakara Vrby 27 Nádraží Běchovice 1 33 Obchodní centrum Černý Most 35 Černý Most ▾ 37 ČERNÝ MOST ▾		4 30 5 00 30 50 6 07 22 37 52 7 07 22 37 52 8 07 22 40 9 00 30 10 00 30 11 00 30 12 00 30 13 00 30 14 00 25 45 15 00 15 30 45 16 00 15 30 45 17 00 15 30 45 18 00 15 30 45 19 05 25 45 20 10 35 21 05 35 22 05 35 23 05 45 0 25 1 2 3	4 5 6 7 8 9 10 11 12 13 14 15 16 17 18 19 20 21 22 23 0 1 2 3
x - na znamení # - na znamení od 20 do 4 hod. Δ - Zvýrazněné spoje zajišťuje nízkopodlažní vozidlo.		Tarif PID: Jízda s předem zakoupenou jízdenkou. Doplnkový prodej jízdenek a přírůžkou u řidiče. Území hl. m. Prahy se počítá jako 4 tarifní pásma.	

O svátcích jede jako v neděli (†).



Soft. CHAPS spol. s r.o. A

240		PRAŽSKÁ INTEGROVANÁ DOPRAVA (PID) - Městská doprava Praha	
 		Doprava: Veolia Transport Praha s.r.o. U letiště 9575, 01-40 Praha 10, tel. 271720314 Informace o provozu PID na tel.: 800 19 18 17, na internetu: www.rcpid.cz	
Platí od: 13.12.2009			
Tarifní pásmo P		PRACOVNÍ DEN (☼)	SOBOTA (⊗) a NEDĚLE (†)
ČERNÝ MOST ▾ 3 Obchodní centrum Černý Most 9 Nádraží Běchovice 1 10 x Hasičská 14 # Škola Dubeč 15 # Lázeňka 16 # Dubeček 19 # K Dubečku 20 x Nádraží Horní Měcholupy 9 29 22 Boloňská 23 Boloňská 24 Na Vartě 25 Bolevecká 27 Nové Petrovice 28 Poliklinika Petrovice 29 Wattova 30 Sídliště Petrovice 31 Jakobiho 35 Horčičkova 36 HÁJE ▾		4 25 55 5 25 45 6 05 20 35 50 7 05 20 35 50 8 05 25 45 9 05 25 55 10 25 55 11 25 55 12 25 55 13 25 55 14 20 40 57 15 12 27 42 57 16 12 27 42 57 17 12 27 42 57 18 12 27 45 19 05 25 45 20 05 25 55 21 25 55 22 25 23 05 45 0 35 1 2 3	4 5 6 7 8 9 10 11 12 13 14 15 16 17 18 19 20 21 22 23 0 1 2 3
x - na znamení # - na znamení od 20 do 4 hod. Δ - Zvýrazněné spoje zajišťuje nízkopodlažní vozidlo.		Tarif PID: Jízda s předem zakoupenou jízdenkou. Doplnkový prodej jízdenek a přírůžkou u řidiče. Území hl. m. Prahy se počítá jako 4 tarifní pásma.	



O svátcích jede jako v neděli (†).

Soft. CHAPS spol. s r.o. A

JÍZDNÍ ŘÁDY AUTOBUSŮ



250		PRAŽSKÁ INTEGROVANÁ DOPRAVA (PID) - Městská doprava Praha	
 		Dopravce: Dopravní podnik M. n. Prahy, obecná společnost, Sokolovská 217/42, 150 22 Praha 5 Informace o provozu PID nalezíte na tel.: 296 191 817, na internetu: www.dpp.cz	
Platí od: 30.4.2010			
Tarifní pásmo P	PRACOVNÍ DEN (×)	SOBOTA (⊙) a NEDELE (†)	
• ČERNÝ MOST ▾	4		4
3 Obchodní centrum Černý Most	5 15 35 45 55	05 35	5
9 Nádraží Běchovice	6 05 15 23 31 38 46 52 58	05 35	6
11 Běchovice	7 04 10 16 23 30 37 45 53	05 35	7
12 Na Vaňhově	8 03 13 23 33 48	03 33	8
14 Blatov	9 03 33	03 33	9
16 Újezd nad Lesy	10 03 33	03 33	10
17 Sudějovická	11 03 33	03 33	11
18 Zbyslavská	12 03 23 43 58	03 33	12
19 Rohožnická	13 13 28 43 58	03 33	13
20 SÍDLIŠTĚ ROHOŽNÍK	14 13 26 36 46 56	03 33	14
⚡ - Zvýrazněné spoje zajišťuje nízkopodlažní vozidlo.	15 06 16 26 36 46 56	03 33	15
	16 06 16 26 36 46 56	03 33	16
	17 06 16 26 36 46 56	03 33	17
	18 06 16 26 36 46 56	03 33	18
	19 06 16 26 38 50	03 33	19
	20 05 20 35 55	03 33	20
	21 15 35	05 35	21
	22 05 35	05 35	22
	23 05 35	05 35	23
	0 05 35	05 35	0
	1		1
	2		2
	3		3



Tarif PID:
 Jízda s předem zakoupenou jízdenkou.
 Doplnkový prodej jízdenek s přírazkou u řidiče.
 Území hl. m. Prahy se počítá jako 4 tarifní pásma.

250		PRAŽSKÁ INTEGROVANÁ DOPRAVA (PID) - Městská doprava Praha	
 		Dopravce: Dopravní podnik M. n. Prahy, obecná společnost, Sokolovská 217/42, 150 22 Praha 5 Informace o provozu PID nalezíte na tel.: 296 191 817, na internetu: www.dpp.cz	
Platí od: 30.4.2010			
Tarifní pásmo P	PRACOVNÍ DEN (×)	SOBOTA (⊙) a NEDELE (†)	
• SÍDLIŠTĚ ROHOŽNÍK	4 19 38 59	30	4
1 Rohožnická	5 19 32 42 50 58	00 30	5
2 Zbyslavská	6 06 12 18 24 30 36 42 48 54	00 30	6
3 Sudějovická	7 00 08 12 18 24 30 36 43 50 57	00 30	7
4 Újezd nad Lesy	8 05 13 21 30 40 50	00 30	8
6 Blatov	9 05 20 40	00 30	9
8 Na Vaňhově	10 00 30	00 30	10
9 Běchovice	11 00 30	00 30	11
11 Nádraží Běchovice	12 00 30 55	00 30	12
18 Obchodní centrum Černý Most	13 10 25 40 55	00 30	13
20 Černý Most ▾	14 10 25 40 55	00 30	14
22 ČERNÝ MOST ▾	15 05 15 25 35 45 55	00 30	15
⚡ - Zvýrazněné spoje zajišťuje nízkopodlažní vozidlo.	16 05 15 25 35 45 55	00 30	16
	17 05 15 25 35 45 55	00 30	17
	18 05 15 25 35 45 55	00 30	18
	19 05 16 28 40 55	00 30	19
	20 10 30	00 30	20
	21 00 30	00 30	21
	22 00 30	00 30	22
	23 00 30	00 30	23
	0 00	00	0
	1		1
	2		2
	3		3

Tarif PID:
 Jízda s předem zakoupenou jízdenkou.
 Doplnkový prodej jízdenek s přírazkou u řidiče.
 Území hl. m. Prahy se počítá jako 4 tarifní pásma.

JÍZDNÍ ŘÁDY AUTOBUSŮ

251		PRAŽSKÁ INTEGROVANÁ DOPRAVA (PID) - Městská doprava Praha	
 		Doprava: Veolia Transport Praha s.r.o., U sádkářů 9/175, 101 40 Praha 10, tel. 271722314 Informace o provozu PID na tel. 296 19 18 17, na internetu: www.rpid.cz	
Platí od: 30.4.2010			
Tarifní pásmo P	PRACOVNÍ DEN (☒)	SOBOTA (Ⓢ) a NEDĚLE (†)	
SÍDLIŠTĚ ROHOŽNÍK 1 Rohožnická 2 Zbyslavská 3 Sudějovická 5 Hulická 7 NÁDRAŽÍ KLÁNOVICE	4 5 ^p 12 6 ^p 02 31 ^p 49 ^p 7 ^p 39 8 ^p 42 9 ^p 12 42 10 ^p 12 11 ^p 12 42 12 ^p 12 42 13 42 14 12 15 12 16 12 17 12 18 12 19 12 42 20 42 21 12 22 42 23 20 0 1 2 3	4 5 ^p 42 6 ^p 12 42 7 ^p 12 42 8 ^p 12 42 9 ^p 12 42 10 ^p 12 42 11 ^p 12 42 12 ^p 12 42 13 ^p 12 42 14 ^p 12 42 15 ^p 12 42 16 ^p 12 42 17 ^p 12 42 18 ^p 12 42 19 ^p 12 42 20 ^p 12 42 21 ^p 12 42 22 ^p 12 42 23 ^p 20 0 1 2 3	
p - Na spoj navazuje v zastávce Nádraží Klánovice do 10 minut vlak linky S1 směr Praha (centrum). Na neoznačené spoje navazuje vlak do 7 minut s tím, že vůz může být opožděn vzhledem k vyčkávání na vlak u předchozího spoje z Klánovic!			
☐ svátcích jede jako v neděli (†)		Tarif PID: Jízda s předem zakoupenou jízdenkou. Doplnkový prodej jízdenek s přírazkou u řidiče. Území hl. m. Prahy se počítá jako 4 tarifní pásma.	

251		PRAŽSKÁ INTEGROVANÁ DOPRAVA (PID) - Městská doprava Praha	
 		Doprava: Veolia Transport Praha s.r.o., U sádkářů 9/175, 101 40 Praha 10, tel. 271722314 Informace o provozu PID na tel. 296 19 18 17, na internetu: www.rpid.cz	
Platí od: 30.4.2010			
Tarifní pásmo P	PRACOVNÍ DEN (☒)	SOBOTA (Ⓢ) a NEDĚLE (†)	
NÁDRAŽÍ KLÁNOVICE 2 Hulická 3 Újezd nad Lesy 4 Sudějovická 5 Zbyslavská 6 Rohožnická 7 SÍDLIŠTĚ ROHOŽNÍK	4 5 04 34 6 19 39 7 19 8 04 34 9 34 10 04 34 11 34 12 04 34 13 34 14 04 15 04 16 04 17 04 18 04 19 04 34 20 34 21 04 34 22 04 23 04 34 0 1 2 3	4 5 6 04 34 7 04 34 8 04 34 9 04 34 10 04 34 11 04 34 12 04 34 13 04 34 14 04 34 15 04 34 16 04 34 17 04 34 18 04 34 19 04 34 20 04 34 21 04 34 22 04 34 23 04 34 0 1 2 3	
△ - Spoj vyčká příjezdu vlaku linky S1 od Prahy max. 20 minut po pravidelném odjezdu p - Spoj vyčká příjezdu vlaku linky S1 od Prahy max. 10 minut po pravidelném odjezdu			
☐ svátcích jede jako v neděli (†)		Tarif PID: Jízda s předem zakoupenou jízdenkou. Doplnkový prodej jízdenek s přírazkou u řidiče. Území hl. m. Prahy se počítá jako 4 tarifní pásma.	

JÍZDNÍ ŘÁDY AUTOBUSŮ



269		změna trasy / diversion		PRAŽSKÁ INTEGROVANÁ DOPRAVA (PID) - Městská doprava Praha	
Dopravce: STENBUS s.r.o., Jana Čertáka 42, 155 21 Praha 5, tel. 281 933 201		Dopravce: STENBUS s.r.o., Jana Čertáka 42, 155 21 Praha 5, tel. 281 933 201		Informace o provozu PID na tel.: 296 19 18 17; na internetu: www.fopid.cz	
Platí od: 30.4.2010		Platí od: 30.4.2010		Platí od: 30.4.2010	
číslo zastávky zastávka	číslo zastávky zastávka	Tarifní pásmo P	PRACOVNÍ DEN (×)		
přeložené zastávky			4	4	
• SÍDLIŠTĚ ROHOŽNÍK	34 x Kbely		5	5	
1 Rohožnická	35 Huntřovská		6	6	
2 Zbyslavská	36 x Letecké muzeum		7	7	
3 Sudějovická	37 Důstojnické domy		8	8	
4 Újezd nad Lesy	38 x U Vodojemu		9	9	
6 Blatov	41 LETŇANY ↔		10	10	
8 Na Vaňhově	42 x Výstaviště Letňany		11	11	
10 Běchovice	43 x Boletická		12	12	
12 VÚ Běchovice	44 # Rychnovská		13	13	
13 x Podnikatelská	45 Staré Letňany		14	14	
14 + Nad Běchovicemi	46 Avia Letňany		15	15	
15 Xaverov	47 Krausova		16	16	
17 Ve Žlábku	48 x Trutnovská		17	17	
18 Třebešovská	50 Obchodní centrum Čakovice		18	18	
19 Komárovská	51 x Nádraží Čakovice #		19	19	
20 Lukavecká	53 Čakovický zámek		20	20	
21 Nádraží Horní Počernice #	55 Čakovice		21	21	
23 Vojická	58 x Králova		22	22	
25 U Tabulek	59 TŘEBORADICE		23	23	
26 Stavební zóna Horní Počernice	60 x K Teplárně		0	0	
31 Satalice	62 x Za Trati		1	1	
32 x Dřevařská	63 TEPLÁRNA TŘEBORADICE		2	2	
33 x Nymburská			3	3	
přeložené zastávky ve vzdálených úsecích					
x - na znamení					
+ - na znamení od 20 do 4 hod., v SO a NE celodenně					
# - na znamení od 20 do 4 hod.					
Δ - Zvýrazněné spoje zajišťuje nízkopodlažní vozidlo.					
L - jede jen do zastávky Letňany					
T - jede jen do zastávky Třeboradice					
			V sobotu a neděli jede jen v úseku Letňany - Teplárna Třeboradice		
			Tarif PID: Jízda s předem zakoupenou jízdenkou. Doplňkový prodej jízdenek s přírůžkou u řidiče. Území hl. m. Prahy se počítá jako 4 tarifní pásma.		

269		změna trasy / diversion		PRAŽSKÁ INTEGROVANÁ DOPRAVA (PID) - Městská doprava Praha	
Dopravce: STENBUS s.r.o., Jana Čertáka 42, 155 21 Praha 5, tel. 281 933 201		Dopravce: STENBUS s.r.o., Jana Čertáka 42, 155 21 Praha 5, tel. 281 933 201		Informace o provozu PID na tel.: 296 19 18 17; na internetu: www.fopid.cz	
Platí od: 30.4.2010		Platí od: 30.4.2010		Platí od: 30.4.2010	
číslo zastávky zastávka	číslo zastávky zastávka	Tarifní pásmo P	PRACOVNÍ DEN (×)	SOBOTA (00) a NEDĚLE (†)	
přeložené zastávky			4		4
• TEPLÁRNA TŘEBORADICE	30 x Kbely		5		5
1 x Za Trati	31 x Nymburská		6		6
1 x K Teplárně	32 x Dřevařská		7		7
4 Třeboradice	33 Satalice		8		8
5 x Králova	38 Stavební zóna Horní Počernice		9		9
6 x U Bílého mlýnku	39 U Tabulek		10		10
8 Čakovice	41 Vojická		11		11
9 Čakovice	42 Nádraží Horní Počernice #		12		12
10 Čakovický zámek	43 Lukavecká		13		13
12 x Nádraží Čakovice #	44 Komárovská		14		14
13 Obchodní centrum Čakovice	45 Třebešovská		15		15
15 x Trutnovská	47 VE ŽLÁBKU		16		16
17 Krausova	48 Xaverov		17		17
18 Avia Letňany	50 # Nad Běchovicemi		18		18
19 Staré Letňany	51 x Podnikatelská		19		19
20 # Rychnovská	52 VÚ Běchovice		20		20
21 x Boletická	55 Běchovice		21		21
22 x Výstaviště Letňany	56 Na Vaňhově		22		22
23 LETŇANY ↔	58 Blatov		23		23
24 Letňany ↔	60 Újezd nad Lesy		0		0
26 x U Vodojemu	61 Sudějovická		1		1
27 Důstojnické domy	62 Zbyslavská		2		2
28 x Letecké muzeum	63 Rohožnická		3		3
29 Huntřovská	64 SÍDLIŠTĚ ROHOŽNÍK				
přeložené zastávky ve vzdálených úsecích					
x - na znamení					
# - na znamení od 20 do 4 hod.					
+ - na znamení od 20 do 4 hod., v SO a NE celodenně					
Δ - Zvýrazněné spoje zajišťuje nízkopodlažní vozidlo.					
V - jede jen do zastávky Ve Žlábku					
L - jede jen do zastávky Letňany					
			Tarif PID: Jízda s předem zakoupenou jízdenkou. Doplňkový prodej jízdenek s přírůžkou u řidiče. Území hl. m. Prahy se počítá jako 4 tarifní pásma.		

0 svátcích jede jako v neděli (†).



Seč. CHAPS spol. s r.o. A

JÍZDNÍ ŘÁDY AUTOBUSŮ

303		PRAŽSKÁ INTEGROVANÁ DOPRAVA (PID) - Městská doprava Praha					
 		Depo: Weká Transport Praha s.r.o. U sedláčků 3270, 101 40 Praha 10, tel. 27172014 Informace o provozu PID na tel. 296 19 18 17, na internetu: WWW.TOPID.CZ					
PRACOVNÍ DŮLŽKA (řády/číslo) Tarifní pásmo		PRACOVNÍ DŮLŽKA (řády/číslo) Tarifní pásmo					
PRACOVNÍ DEN (P) SOBOTA (S) a NEDELE (N)		PRACOVNÍ DEN (P) SOBOTA (S) a NEDELE (N)					
ŘÍČANY, WOLKEROVA	1	3	Druhanická B	4	40		4
Říčany, Postradí	1	4	Újezd nad Lesy B	5	10 40	40	5
Říčany, nám.	1	5	Hulická B	6	10 40		6
Říčany, Štefánikova	1	6	Nádraží Klánovice-sever B	7	10 40	40	7
Říčany, Komenského nám.	1	8	Smiřická B	8	10 40		8
Říčany, Pod Kavčí Skálou	1	10	Smržovská B	9	10 40	10	9
Říčany, Pivoňková	1	11	Bazar B	10	10 40		10
Říčany, sídl. Olivovna	1	12	Šestajovice, Pražská B,1	11	10 40	10	11
Říčany, Olivovna	1	13	Šestajovice, Balkán B,1	12	10 40		12
Říčany, Rychta	1	15	Šestajovice, Za Stodolami B,1	13	30	10	13
Říčany, U nem.	1	18	Sychrov B	14	00 30		14
Říčany, Spojovací ZŠ	1	21	Na Kovárně B	15	00 30	10	15
Říčany, K žel.st.	1	22	Votuzská B	16	00 30		16
Křenice	1	23	Lukavecká B	17	00 30	10	17
Služice, škola	1	25	Nádraží Horní Počernice B	18	00 30		18
SIBŘINA	1	26	Vojická 0	19	10	10	19
Sibřina, Stupice	1	27	Chvaly 0	20	10		20
x KOLODĚJE	B	29	Černý Most 0	21	10	10	21
1 Kvasinská	B	31	ČERNÝ MOST 0	22	10		22
2 x Ježovická	B			23	10		23
				0			0
				1			1
				2			2
				3			3

Zastávky v tarifních pásmech 0 a B jsou na území hl.m. Prahy.
 x - na znamení
 p - Na spoj navazuje v zastávce Šestajovice, Za Stodolami spoj linky PID 304 nebo 344 směr Jirny
 R - Jede jen do zastávky Nádraží Klánovice, sever



Tarif PID:
 Jízda s předem zakoupenou jízdenkou.
 Dopřídavný prodej jízdenek bez přírůžky u řidiče.
 Území hl.m. Prahy se počítá jako 4 tarifní pásma.

303		PRAŽSKÁ INTEGROVANÁ DOPRAVA (PID) - Městská doprava Praha					
 		Depo: Weká Transport Praha s.r.o. U sedláčků 3270, 101 40 Praha 10, tel. 27172014 Informace o provozu PID na tel. 296 19 18 17, na internetu: WWW.TOPID.CZ					
PRACOVNÍ DŮLŽKA (řády/číslo) Tarifní pásmo		PRACOVNÍ DŮLŽKA (řády/číslo) Tarifní pásmo					
PRACOVNÍ DEN (P) SOBOTA (S) a NEDELE (N)		PRACOVNÍ DEN (P) SOBOTA (S) a NEDELE (N)					
x ČERNÝ MOST	0	32	KOLODĚJE B	4			4
4 Chvaly	0	35	Sibřina, Stupice 1	5	15 45		5
5 Vojická	0	38	SIBŘINA 1	6	05 45	K 45	6
7 Nádraží Horní Počernice	B	42	Služice, škola 1	7	20 55		7
8 Lukavecká	B	45	Křenice 1	8	25	K 15	8
9 Votuzská	B	51	x Říčany, U Věrníku 1	9	15		9
10 Na Kovárně	B	52	Říčany, K žel.st. 1	10	15	K 15	10
13 Sychrov	B	53	Říčany, Spojovací ZŠ 1	11	15		11
16 Šestajovice, Za Stodolami	B,1	54	Říčany, U nem. 1	12	15	K 15	12
18 Šestajovice, Balkán	B,1	55	Říčany, Rychta 1	13	15 45		13
19 Šestajovice, Pražská	B,1	56	Říčany, Olivovna 1	14	15 45	K 15	14
20 Bazar	B	57	Říčany, sídl. Olivovna 1	15	15 45		15
21 Smržovská	B	59	Říčany, Pivoňková 1	16	15 45	K 15	16
22 Smiřická	B	60	Říčany, Pod Kavčí Skálou 1	17	15 45		17
25 Nádraží Klánovice	B	62	Říčany, Komenského nám. 1	18	15 45	K 15	18
27 Hulická	B	63	Říčany, Štefánikova 1	19	15		19
28 Újezd nad Lesy	B	64	Říčany, U Milána 1	20	15	K 15	20
29 Druhanická	B	65	Říčany, nám. 1	21	15		21
30 x Ježovická	B	66	Říčany, Postradí 1	22	15	K 15	22
31 Kvasinská	B	67	ŘÍČANY WOLKEROVA 1	23	15		23
				0			0
				1			1
				2			2
				3			3

Zastávky v tarifních pásmech 0 a B jsou na území hl.m. Prahy.
 x - na znamení
 B - Jede jen do zastávky Sibřina
 N - Jede jen do zastávky Nádraží Klánovice
 K - Jede jen do zastávky Koloděje

Tarif PID:
 Jízda s předem zakoupenou jízdenkou.
 Dopřídavný prodej jízdenek bez přírůžky u řidiče.
 Území hl.m. Prahy se počítá jako 4 tarifní pásma.

JÍZDNÍ ŘÁDY AUTOBUSŮ

304		PRAŽSKÁ INTEGROVANÁ DOPRAVA (PID) - Městská doprava Praha	
 		Doprava: Veolia Transport Praha s.r.o., U sovětské 3/675, 101 40 Praha 10, tel. 271720214 Informace o provozu PID na tel. 295 19 18 17; na internetu: www.rpid.cz	
Platí od: 7.3.2010			
Tarifní pásma	PRACOVNÍ DEN (×)	SOBOTA (Ⓢ) a NEDĚLE (†)	
• ČERNÝ MOST ▾	0	4	4
4 Chvaly	0	5 ^H 25 55	5
5 Vojická	0	6 ^H 25 55	6
7 Nádraží Horní Počernice	B	7 ^H 05	7
8 Lukavecká	B	8 ^H 10	8
9 Votuzská	B	9 ^H 45	9
10 Na Kovárně	B	10 ^H 45	10
13 Sychrov	B	11	11
16 Šestajovice,Za Stodolami	B,1	12	12
17 Šestajovice,U školy	B,1	13	13
19 Jirmy,zámek	1	14 ^H 30	14
20 Jirmy	1	15	15
23 Jirmy,Nové Jirmy,I	1	16 ^H 00	16
24 Jirmy,Nové Jirmy,II	1	17 ^H 30	17
25 HOROUŠANY,HOROUŠÁNKY	1	18	18
26 x Úvaly,rozc.Horoušánky	1	19	19
27 x Úvaly,V Setých	1	20 ^H 45	20
29 Úvaly,Elektromechanika	1	21	21
31 ÚVALY,ŽEL.ST. 🚆	1	22 ^H 45	22
		23	23
		0 ^H 25	0
		1	1
		2	2
		3	3

Zastávky v tarifních pásmech 0 a B jsou na území hl.m. Prahy.



x - na znamení
H - Jede jen do zastávky Horoušany, Horoušánky

Ⓢ - Pouze v noci před nepracovním dnem pokračuje ze zastávky Horoušany,Horoušánky dále jako linka PID 344 do zastávky Horoušany, U rybníka

0 svátečních jede jako v neděli (†).

Tarif PID
Jízda s předem zakoupenou jízdenkou.
Doplňkový prodej jízdenek bez přírůžky u řidiče.
Území hl. m. Prahy se počítá jako 4 tarifní pásma.

Sp. ČMPS spol. s r.o. A

304		PRAŽSKÁ INTEGROVANÁ DOPRAVA (PID) - Městská doprava Praha	
 		Doprava: Veolia Transport Praha s.r.o., U sovětské 3/675, 101 40 Praha 10, tel. 271720214 Informace o provozu PID na tel. 295 19 18 17; na internetu: www.rpid.cz	
Platí od: 7.3.2010			
Tarifní pásma	PRACOVNÍ DEN (×)		
• ÚVALY,ŽEL.ST. 🚆	1	4	4
2 Úvaly,Elektromechanika	1	5	5
3 x Úvaly,V Setých	1	6	6
5 x Úvaly,rozc.Horoušánky	1	6 ^H 15	6
6 Horoušany,Horoušánky	1	7 ^H 00 55	7
7 Jirmy,Nové Jirmy,II	1	8	8
8 Jirmy,Nové Jirmy,I	1	9	9
11 Jirmy	1	10	10
12 Jirmy,zámek	1	11	11
14 Šestajovice,U školy	B,1	11 ^H 10	11
15 Šestajovice,Za Stodolami	B,1	12	12
18 Sychrov	B	13	13
21 Na Kovárně	B	14	14
22 Votuzská	B	14 ^H 15	14
23 Lukavecká	B	15	15
25 Nádraží Horní Počernice	B	16	16
26 Vojická	0	17	17
27 Chvaly	0	18	18
29 Černý Most ▾	0	18 ^H 15	18
31 ČERNÝ MOST ▾	0	19	19
		20	20
		21	21
		22	22
		23	23
		0	0
		1	1
		2	2
		3	3

Zastávky v tarifních pásmech 0 a B jsou na území hl.m. Prahy.

x - na znamení

V sobotu a neděli jede jen v úseku Horoušany,Horoušánky - Černý Most

Tarif PID
Jízda s předem zakoupenou jízdenkou.
Doplňkový prodej jízdenek bez přírůžky u řidiče.
Území hl. m. Prahy se počítá jako 4 tarifní pásma.

Sp. ČMPS spol. s r.o. A

JÍZDNÍ ŘÁDY AUTOBUSŮ

329		PRAŽSKÁ INTEGROVANÁ DOPRAVA (PID) - Městská doprava Praha		Platí od: 4.1.2010	
orientační číslo linky (linky)	Tarifní pásmo	orientační číslo linky (linky)	Tarifní pásmo	PRACOVNÍ DEN (x)	SOBOTA (S) a NEDĚLE (†)
převážně níže zastávek					
• SKALKKA ↕	0	19 # Za Pavilonem	B	4	4
1 Michelangelova	0	20 # Škola Dubeč	B	5 07	5
2 x Plošná	0	21 Dubeč	B	6 22	6
3 x Mokřanská	0	24 x Kolodějská obora	B	7 30	7
5 Myšlinská	0	26 Pod Oborou	B	8	8
6 x Kablo	0	28 Kvasinská	B	9	9
7 x V Chotejně	0	29 Koloděje	B	10 46	10
8 V Nových domcích	0	32 Sibřina	1	11	11
9 x U Továren	0	34 Květnice, rozc.	1	12 46	12
10 x Továrny Hostivař	0	35 KVĚTNICE	1	13	13
11 x Za Nadjezdem	0	36 Květnice, rozc.	1	14	14
12 U Střediska	0	38 Sibřina	1	15 44	15
13 Dolní Měcholupy	B	41 Slušnice, škola	1	16	16
14 # K Dubečku	B	44 Zlatá	1	17 44	17
17 # Dubeček	B	46 Škvorec, Třebohostice	1	18	18
18 # Lázeňka	B	49 ŠKVOREC, NÁM.	1	19 54	19
převážně níže zastávek ve vedlejším sloupci					
Zastávky v tarifních pásmech 0 a B jsou na území hl.m. Prahy.					
x - na znamení					
# - na znamení od 20 do 4 hod.					
K - jede jen do zastávky Květnice					
				20	20
				21	21
				22	22
				23 24	23
				0	0
				1	1
				2	2
				3	3





Tarif PID:
Jízda s předem zakoupenou jízdenkou.
Doplňkový prodej jízdenek bez přírůžky u řidiče.
Území hl. m. Prahy se počítá jako 4 tarifní pásma.

Sdíl. CHMPB spol. s r.o. A

329		PRAŽSKÁ INTEGROVANÁ DOPRAVA (PID) - Městská doprava Praha		Platí od: 4.1.2010	
orientační číslo linky (linky)	Tarifní pásmo	PRACOVNÍ DEN (x)	SOBOTA (S) a NEDĚLE (†)		
• ŠKVOREC, NÁM.	1	4 20	4		
3 Škvorec, Třebohostice	1	5 20	5		
5 Zlatá	1	6 17	6		
8 Slušnice, škola	1	7 18	7		
11 Sibřina	1	8 51	8		
13 Květnice, rozc.	1	9	9		
14 Květnice	1	10	10		
15 Květnice, rozc.	1	11	11		
17 Sibřina	1	12 41	12		
21 Koloděje	B	13	13		
22 Kvasinská	B	14 02	14		
24 Pod Oborou	B	15 32	15		
28 x Kolodějská obora	B	16	16		
29 Dubeč	B	17 33	17		
30 # Škola Dubeč	B	18	18		
32 # Lázeňka	B	19 42	19		
33 # Dubeček	B	20	20		
38 # K Dubečku	B	21	21		
37 Dolní Měcholupy	B	22	22		
38 U Střediska	0	23	23		
39 x Za Nadjezdem	0	0	0		
40 x Továrny Hostivař	0	1	1		
41 x U Továren	0	2	2		
42 V Nových domcích	0	3	3		
43 x V Chotejně	0				
44 Myšlinská	0				
45 x Mokřanská	0				
46 x Plošná	0				
47 Michelangelova	0				
48 SKALKKA ↕	0				
Zastávky v tarifních pásmech 0 a B jsou na území hl.m. Prahy.					
x - na znamení					
# - na znamení od 20 do 4 hod.					
				Tarif PID: Jízda s předem zakoupenou jízdenkou. Doplňkový prodej jízdenek bez přírůžky u řidiče. Území hl. m. Prahy se počítá jako 4 tarifní pásma.	





Sdíl. CHMPB spol. s r.o. A

JÍZDNÍ ŘÁDY AUTOBUSŮ

391		PRAŽSKÁ INTEGROVANÁ DOPRAVA (PID) - Městská doprava Praha	
 		Dopravce: Veolia Transport Praha s.r.o. U Sašáků 9075/101 43 Praha 10, tel. 271720314 Informace o provozu PID na tel. 296 19 18 17, na internetu: WWW.IDPID.CZ	
orientací dle (jazyk: česky)		Tarifní pásmo	PRACOVNÍ DEN (☼)
•	NÁDRAŽÍ KLÁNOVICE 	B	4
2	Hulická	B	5
3	Újezd nad Lesy	B	6
4	Sudějovická	B	6 14
5	Zbyslavská	B	7 14
6	Rohožnická	B	8
9	Květnice, Na Ladech	1	9 [△] 04
11	Květnice, Za Mlýnem	1	10
13	Květnice, rozc.	1	11 [△] 04
14	Květnice	1	12
16	Dobročovice	1	13 [△] 04
19 x	Úvaly, Radlická čtvrť	1	14 [△] 34
22	Úvaly, rozc. Slovany	1	15 [△] 34
24	Úvaly, nám.	1	16 [△] 34
24 x	Úvaly, Husova	1	17 [△] 34
25	ÚVALY, ŽEL. ST. 	1	18 [△] 34
Zastávky v tarifních pásmech 0 a B jsou na území hl.m. Prahy.			19
x - na znamení △ - Spoj vyčká příjezdu vlaku linky S1 od Prahy max. 10 minut po pravidelném odjezdu			20 [△] 04
			21
			22 [△] 34
			23
			0
			1
			2
			3
			V sobotu a neděli linka nejede
			1
			2
			3

Tarif PID:
 Jízda s předem zakoupenou jízdenkou.
 Doplnkový prodej jízdenek bez přírůžky u řidiče.
 Území hl. m. Prahy se počítá jako 4 tarifní pásma.



Soft. CIAPS spol. s r.o. A



391		PRAŽSKÁ INTEGROVANÁ DOPRAVA (PID) - Městská doprava Praha	
 		Dopravce: Veolia Transport Praha s.r.o. U Sašáků 9075/101 43 Praha 10, tel. 271720314 Informace o provozu PID na tel. 296 19 18 17, na internetu: WWW.IDPID.CZ	
orientací dle (jazyk: česky)		Tarifní pásmo	PRACOVNÍ DEN (☼)
•	ÚVALY, ŽEL. ST. 	1	4
1	Úvaly, nám.	1	5 20 48
3	Úvaly, rozc. Slovany	1	6 15 45
6 x	Úvaly, Radlická čtvrť	1	7 48
9	Dobročovice	1	8
12	Květnice	1	9
13	Květnice, rozc.	1	10 20
15	Květnice, Za Mlýnem	1	11
17	Květnice, Na Ladech	1	12 ^p 40
21	Sídlíště Rohožník	B	13
22	Rohožnická	B	14 ^p 10
23	Zbyslavská	B	15 ^p 10
24	Sudějovická	B	16 ^p 10
26	Hulická	B	17 ^p 10
28	NÁDRAŽÍ KLÁNOVICE 	B	18 ^p 10
Zastávky v tarifních pásmech 0 a B jsou na území hl.m. Prahy.			19 ^p 40
x - na znamení p - Spoj vyčká příjezdu vlaku linky S1 od Prahy max. 20 minut po pravidelném odjezdu			20
			21 ^p 10
			22
			23
			0
			1
			2
			3
			V sobotu a neděli linka nejede
			1
			2
			3

Tarif PID:
 Jízda s předem zakoupenou jízdenkou.
 Doplnkový prodej jízdenek bez přírůžky u řidiče.
 Území hl. m. Prahy se počítá jako 4 tarifní pásma.

Soft. CIAPS spol. s r.o. A

JÍZDNÍ ŘÁDY AUTOBUSŮ

503  		PRAŽSKÁ INTEGROVANÁ DOPRAVA (PID) - Městská doprava Praha Dopravce: Dopravní podnik hl. m. Prahy, akciová společnost Sokolovská 217/43, 150 22 Praha 5 Informace o provozu PID na tel.: 296 191 817, na internetu: www.dpp.cz		Platí od: 30.4./1.5.2010	
Tarifní pásmo P		PRACOVNÍ DEN (☒), SOBOTA (☉) a NEDĚLE (†)			
• PALMOVKA		22	22		
2 x Balabenka		23	23		
4 Novovysočanská		0	0		
5 Balkán		1 11	1		
6 Spojovací		2 11	2		
8 Pod Táborem		3 11	3		
9 Kolonie		4 11	4		
11 Za Horou		5	5		
12 Pávovské náměstí		6	6		
13 Jiráskova čtvrť					
13 x Kyjský hřbitov					
15 Sídliště Jahodnice					
16 Jahodnice					
17 Lomnická					
18 Nádraží Dolní Počernice					
19 Dolní Počernice					
21 Nádraží Běchovice					
23 Běchovice					
24 Na Vaňhově					
26 Blatov					
27 Újezd nad Lesy					
28 Sudějovická					
29 Zbyslavská					
30 Rohožnická					
31 SÍDLIŠTĚ ROHOŽNÍK					
x - na znamení					
O svátcích jede jako v neděli (†).		Tarif PID: Jízda s předem zakoupenou jízdenkou. Doplnkový prodej jízdenek s přírazkou u řidiče. Území hl. m. Prahy se počítá jako 4 tarifní pásma.			

503  		PRAŽSKÁ INTEGROVANÁ DOPRAVA (PID) - Městská doprava Praha Dopravce: Dopravní podnik hl. m. Prahy, akciová společnost Sokolovská 217/43, 150 22 Praha 5 Informace o provozu PID na tel.: 296 191 817, na internetu: www.dpp.cz		Platí od: 30.4./1.5.2010	
Tarifní pásmo P		PRACOVNÍ DEN (☒), SOBOTA (☉) a NEDĚLE (†)			
• SÍDLIŠTĚ ROHOŽNÍK		22	22		
1 Rohožnická		23	23		
2 Zbyslavská		0	0		
3 Sudějovická		1 00	1		
4 Újezd nad Lesy		2 00	2		
6 Blatov		3 00	3		
8 Na Vaňhově		4 05	4		
9 Běchovice		5	5		
11 Nádraží Běchovice		6	6		
13 Dolní Počernice					
14 Nádraží Dolní Počernice					
15 Lomnická					
16 Jahodnice					
17 Sídliště Jahodnice					
18 x Kyjský hřbitov					
19 Jiráskova čtvrť					
20 Pávovské náměstí					
21 Za Horou					
22 Kolonie					
23 Pod Táborem					
25 Spojovací					
26 Balkán					
27 Novovysočanská					
28 x Balabenka					
30 PALMOVKA					
x - na znamení					
O svátcích jede jako v neděli (†).		Tarif PID: Jízda s předem zakoupenou jízdenkou. Doplnkový prodej jízdenek s přírazkou u řidiče. Území hl. m. Prahy se počítá jako 4 tarifní pásma.			