

SMLOUVA
o umístění Inženýrských sítí č. SML/0027/2021/OM1

Dnešního dne, měsíce a roku uzavřeli účastníci (smluvní strany):

Název: **Městská část Praha 21,**
sídlo: Staroklánovická 260, 190 16 Praha 9 - Újezd nad Lesy
IČ: 00240923
DIČ: CZ - 00240923
za kterou jedná: Milan Samec, starosta
bankovní spojení: Česká spořitelna, pobočka Újezd nad Lesy
č.ú: 9021-2000709369/0800

jako **povinný** na straně jedné (dále jen jako „povinný“)

a

Název: **DNPLM s.r.o.,**
sídlo: Žitná 1577/50, 120 00 Praha 2
IČ: 25782762
DIČ: CZ – 25782762
za kterou jedná: Dmitrij Postnikov, jednatel

jako **oprávněný** na straně druhé (dále jen jako „oprávněný“)

ve smyslu ustanovení § 1746 odst. 2 zákona č. 89/2012 Sb., Občanského zákoníku, tuto

smlouvu o umístění inženýrských sítí
(dále jen „smlouva“):

1. Úvodní ustanovení

1.1. Povinný prohlašuje, že Hlavní město Praha je vlastníkem pozemků **parc. č. 1393/1 a 1393/187** jako parcel katastru nemovitostí, v katastrálním území Újezd nad Lesy, v obci Praha, zapsaných u Katastrálního úřadu pro hlavní město Prahu, Katastrální pracoviště Praha, na listu vlastnictví č. 2329 (dále společně jen jako „Pozemky“), přičemž na základě zákona o hlavním městě Praze č. 131/2000 Sb. a obecně závazné vyhlášky hlavního města Prahy č. 55/2000 Sb. HMP, kterou se vydává Statut hlavního města Prahy, ve znění pozdějších předpisů, byly Pozemky svěřeny do správy povinné, která vykonává práva a povinnosti vlastníka.

1.2. Oprávněný je investorem záměru Kanalizační přípojky pro RD č.p. 1140 na pozemcích **parc. č. 1416/1 a 1416/11** v ulici Čenovická v katastrálním území Újezd nad Lesy, pro jejíž realizaci je nezbytné uložit do Pozemků inženýrské sítě spočívající v *kanalizační přípojce v rozsahu cca 4,7 bm* (dále jen jako „Inženýrské sítě“), které budou ve vlastnictví oprávněného.

2. Předmět smlouvy

2.1. Smluvní strany se dohodly, že povinný umožní oprávněnému zřídit a provozovat v části Pozemků Inženýrské sítě, a to v rozsahu dle této smlouvy, přičemž přesné umístění Inženýrských sítí je znázorněno na situačním nákresu, který je přílohou a nedílnou součástí této smlouvy.

2.2. Právo oprávněného umístit a provozovat v části Pozemku Inženýrské sítě spočívá v právu zřídit, vést, provozovat a udržovat Inženýrské sítě, umístěné v Pozemcích, a dále v právu volného přístupu oprávněného k Inženýrským sítím, tedy právu vstupu a vjezdu oprávněného za účelem zajištění provozu, úprav, oprav a údržby Inženýrských sítí, jakož i v právu zřídit, umístit, provozovat a udržovat na Pozemcích obslužné zařízení Inženýrských sítí (s omezením dle čl. 4.1. a 4.2. této smlouvy).

Tomuto právu oprávněného odpovídá povinnost povinného a případných budoucích vlastníků Pozemků strpět umístění, provozování a udržování Inženýrských sítí a přístup na Pozemky za účelem zajištění provozu, úprav, oprav a údržby Inženýrských sítí, jakož i umístění, provozování a udržování obslužného zařízení Inženýrských sítí.

2.3. Povinný prohlašuje, že touto smlouvou dává oprávněnému **souhlas** vlastníka s umístěním, stavbou a provozováním Inženýrských sítí na Pozemcích a souhlasí, aby tato smlouva byla podkladem pro správné řízení jako vyjádření účastníka, a to především v řízeních dle zákona č. 183/2006 Sb., o územním plánování a stavebním řádu (dále jen jako „stavební zákon“) – zejm. § 96 odst. 3 písm. a), § 105 odst. 1 a § 110 odst. 1, 2 písm. a) stavebního zákona.

3. Jednorázová náhrada

3.1. Oprávněný se zavazuje za omezení vlastnického práva zřízením a provozováním Inženýrských sítí poskytnout povinnému **15.000,- Kč** (slovy: patnáct tisíc korun českých) bez DPH (dále jen jako „**Náhrada**“). Výše Náhrady je vypočtena na základě situačního nákresu, který je přílohou a nedílnou součástí této smlouvy a ve kterém je vyznačena délka trasy Inženýrských sítí a žádosti vlastníků, a to vše v souladu s usnesením Rady městské části Praha 21 č.86/1580/14. K ceně Náhrady je nutné připočíst DPH ve výši dle platného právního předpisu.

3.2. Náhrada včetně aktuálně platné právní úpravy 21% DPH ve výši **18.150,-Kč** (slovy: osmnáct tisíc stopadesát korun českých) byla oprávněným již uhrazena v hotovosti nebo převodem k rukám povinného před podpisem této smlouvy, což obě smluvní strany stvrzují podpisem této smlouvy.

3.3. Náhrada nezahrnuje škody na polních kulturách či na jiném majetku povinného, způsobené oprávněným při výkonu činností dle čl. 2. této smlouvy, popř. uvedení Pozemku do předchozího či řádného stavu. Vzniklé škody se oprávněný zavazuje uhradit povinnému samostatně, přičemž je povinen zaplatit je do tří (3) dnů od doručení písemné výzvy povinného.

3.4. Dojde-li při provedení stavby Inženýrských sítí a následnému geometrickému zaměření skutečného stavu k odchýlkám od původní projektové dokumentace (situačního nákresu, který je přílohou této smlouvy), na jejímž podkladě byla vypočtena Náhrada, bude výše Náhrady upravena v návaznosti na skutečné provedení stavby na základě oznámení oprávněného, a to písemným dodatkem k této smlouvě.

4. Práva a povinnosti oprávněného a povinného

4.1. Oprávněný je oprávněn v nezbytném rozsahu vstupovat nebo vjíždět na Pozemky v souvislosti s výkonem činností uvedených v článku 2. této smlouvy a při přípravě projektové dokumentace. Oprávněný je povinen s dostatečným předstihem písemně oznámit povinnému každý vstup na jeho nemovitost, a to na adresu povinného uvedenou v této smlouvě (postačí emailem).

4.2. Oprávněný je povinen šetřit co nejvíce majetek povinného (zejm. Pozemky a související nemovitý i movitý majetek), uvést bez zbytečného odkladu na vlastní náklad Pozemky po provedení prací na Inženýrských sítích do předchozího či řádného stavu nebo povinnému nahradit způsobenou škodu (volba nároku náleží povinnému). Povinnost uvedení do původního stavu **bude splněna protokolárním převzetím povinným** (technik odboru majetku a i investic). Při uvádění Pozemků do předchozího či řádného stavu je oprávněný dodržet následující technické podmínky:

4.2.1. u komunikací, které jsou vybudovány v trvalém povrchu, tj. živičná vrchní vrstva, chodníky a zelené pásy povinný dodrží při provádění opravy dotčených komunikací zásady a technické podmínky pro zásahy do povrchů komunikací a pro provádění výkopů a zásypů rýh pro inženýrské sítě, které jsou uvedeny v příloze č. 1 usnesení Rady hl. m. Prahy č. 95 ze dne 31.1.2012;

4.2.2. u zelených ploch bude proveden zásyp tak, aby se plocha v trase výkopu nepropadala, přičemž obnovovaná plocha bude znovu oseta;

4.2.3. u chodníků bude zásyp zhutněn a povrchové vrstvy budou provedeny dle původního typu: dlažba bude obnovena v celé délce při zachování vzoru a barevnosti dlažby a v případě živičného krytu bude opraveno se zařízením okrajů a napojení na sousední kryt bude utěsněn zalitím spáry;

4.2.4. u vozovek dojde ke kvalitnímu zhutnění podkladových vrstev tak, aby se vozovka v trase výkopu nepropadala, přičemž vrchní vrstvy budou provedeny ve stejném druhu a kvalitě

materiálu jako navazující povrch a živičné povrchy budou opraveny se zařízením okrajů a napojení na sousední kryt bude utěsněn zalitím spár.

4.3. Povinný se zavazuje, že v případě změny vlastnického práva k Inženýrským sítím, uzavře s nabyvatelem Inženýrských sítí novou Smlouvu o umístění Inženýrských sítí za shodných podmínek, za jakých je uzavřena tato smlouva, a to do 30 dnů ode dne obdržení výzvy nabyvatele Inženýrských sítí.

4.4. Oprávněný se dále zavazuje, že pokud by si jakýkoliv právní předpis nebo správní orgán vyžádal učinění jakýchkoliv dalších právních úkonů k realizaci předmětu této smlouvy, např. uzavření smlouvy o zřízení služebnosti, vyhotovení geometrického plánu, zahájení vkladového či jiného řízení u katastrálního úřadu či jiného úřadu nebo správního či samosprávního orgánu, zajistí oprávněný řádné vyhovění všem těmto požadavkům (na další právní jednání), a to na svůj náklad bez finanční spoluúčasti povinného, včetně řádného zajištění (na svůj náklad) všech nezbytných podkladů.

5. Další ujednání a prohlášení smluvních stran

5.1. Povinný a oprávněný se dohodli, že tato smlouva je uzavírána s touto rozvazovací podmínkou:

5.1.1. Inženýrskými sítěmi nebudou Pozemky nijak dotčeny,

5.1.2. nedojde k vydání pravomocného rozhodnutí o umístění stavby (či územního souhlasu dle § 96 stavebního zákona) a/nebo pravomocného stavebního povolení (či souhlasu stavebního úřadu dle § 106 stavebního zákona) na Inženýrské síť.

5.2. Případné naplnění rozvazovací podmínky dle předchozího článku 5.1. této smlouvy nemá vliv na povinnost k případné náhradě způsobené škody. Naplnění rozvazovací podmínky je povinen hodnověrným způsobem prokázat oprávněný (např. geometrickým zaměřením Inženýrských sítí, z kterého bude vyplývat, že Inženýrské síť byly položeny mimo Pozemky). Bez takového důkazu a odpovídající písemné žádosti oprávněného není povinný povinen vrátit oprávněnému Náhradu.

6. Závěrečná ustanovení

6.1. Tato smlouva nabývá platnosti a účinnosti dnem podpisu oběma smluvními stranami. Dle shodné vůle smluvních stran se tato smlouva, jakož i veškerá práva a povinnosti vzniklé na základě této smlouvy nebo v souvislosti s ní, se řídí zákonem č. 89/2012 Sb., občanský zákoník.

6.2. Tuto smlouvu je možné měnit nebo doplňovat pouze písemnou dohodou smluvních stran ve formě číslovaných dodatků této smlouvy, podepsaných oprávněnými zástupci smluvních stran.

6.3. Smluvní strany se dohodly, že jednotlivé písemné úkony smluvních stran budou doručovány elektronicky (na výše uvedenou emailovou adresu, popř. na jinou písemně sdělenou emailovou adresu) nebo poštou.

6.4. Smluvní strany byly informovány, že tato smlouva bude zveřejněna na webových stránkách povinného a prohlašují, že skutečnosti uvedené v této smlouvě nepovažují za důvěrné a udělují souhlas s jejich užitím a zveřejněním.

6.5. Tato smlouva je vyhotovena ve (4) stejnopisech s platností originálu, z nichž každá strana obdrží po dvou (2) stejnopisech.

6.6. Povinný a oprávněný prohlašují, že si tuto smlouvu před jejím podpisem přečetli a jsou seznámeni s jejím obsahem, kterému rozumí, že byla uzavřena po vzájemné dohodě, podle jejich pravé a svobodné vůle, vážně, určitě a srozumitelně, nikoli v tísní za nápadně nevýhodných podmínek, což stvrzují svými podpisy.

Příloha:

1. Kanalizační přípojka

V Praze dne: 15. 01. 2021

Povinný:



Milan Samec, starosta
Městská část Praha 21




V Praze dne: 13. 01. 2021

Oprávněný:



Dmitrij Postnikov, jednatel
DNPLM s.r.o.

DNPLM s.r.o.
Nové Město
77/50, 120 00
25732752
2-25792762



KANALIZAČNÍ PŘÍPOJKA
 parc.č.1416/1 ÚJEZD N/L

NI ÚZEMÍ A PARCELNÍ ČÍSLO
 Újezd nad lesy, 1416/1
 ŽÁK
 D N P L M s.r.o., Žitná 1577/30
 Nové Město 120 00 Praha 2
 STUPEŇ PD: DUR a OS
 ČÁST PD: přípojky
 MĚŘÍTKO: 1:200
 DATUM: 08/2020
 KONTROLOVAL: Ing. Jaroslav Vrb. ČKA 0009889
 KONTRÓLOVAL: Ing. Jaroslav Vrb. ČKA 0009889
 NÁZEV VYKRESU: SITUACE C1+C2
 ČÍSLO VYKRESU: 001

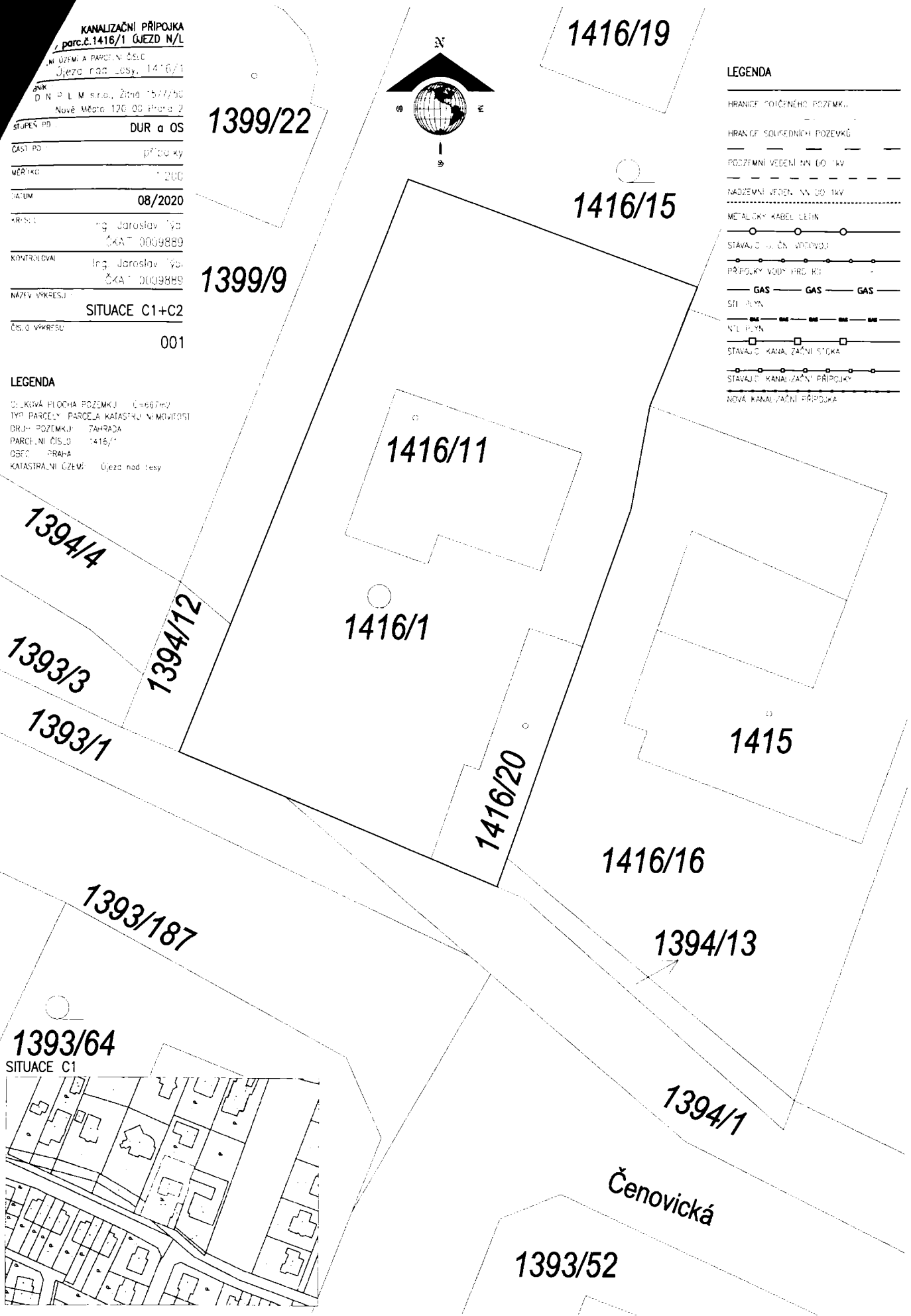


LEGENDA

- HRANICE POLOŽNÉHO POZEMKU
- HRANICE SOUSEDNÍCH POZEMKŮ
- PODZEMNÍ VEDENÍ NN DO TKV
- NADZEMNÍ VEDENÍ NN DO TKV
- METALICKÝ KABEL LEHŇ
- STAVBA ČI ČN VODNÍHOJ
- PŘÍPOJKY VODY (RČ, RČ)
- GAS GAS GAS
- SIT PLYN
- NET PLYN
- STAVBA KANA ZAČNÍ STOKA
- STAVBA KANA ZAČNÍ PŘÍPOJKY
- NOVÁ KANA ZAČNÍ PŘÍPOJKA

LEGENDA

CELKOVÁ PLOCHA POZEMKU: 0,667797
 TYP PARCELE: PARCELA KATASTR. NEMOVITOSTI
 DRŽITEL POZEMKU: ZAHRADA
 PARCELNÍ ČÍSLO: 1416/1
 OBEC: PRAHA
 KATASTR. NI ÚZEMÍ: Újezd nad lesy



KANALIZAČNÍ PŘÍPOJKA
 ÚZEMÍ A PARCELNÍ ČÍSLO
 Újezd nad lesy, 1416/1
 P. L. M. s.r.o., Žitná 1541/50
 Nové Město 120 00 Praha 2
 ČÁSTI PD: DUR a OS
 MĚŘÍTKO: 1:200
 DATUM: 08/2020
 KRESLIL: Ing. Jaroslav Týš
 ČKAT 0009889
 KONTROLOVAL: Ing. Jaroslav Týš
 ČKAT 0009889
 NÁZEV VÝKRESU: SITUACE C1+C2+C3
 ČÍSLO VÝKRESU: 001

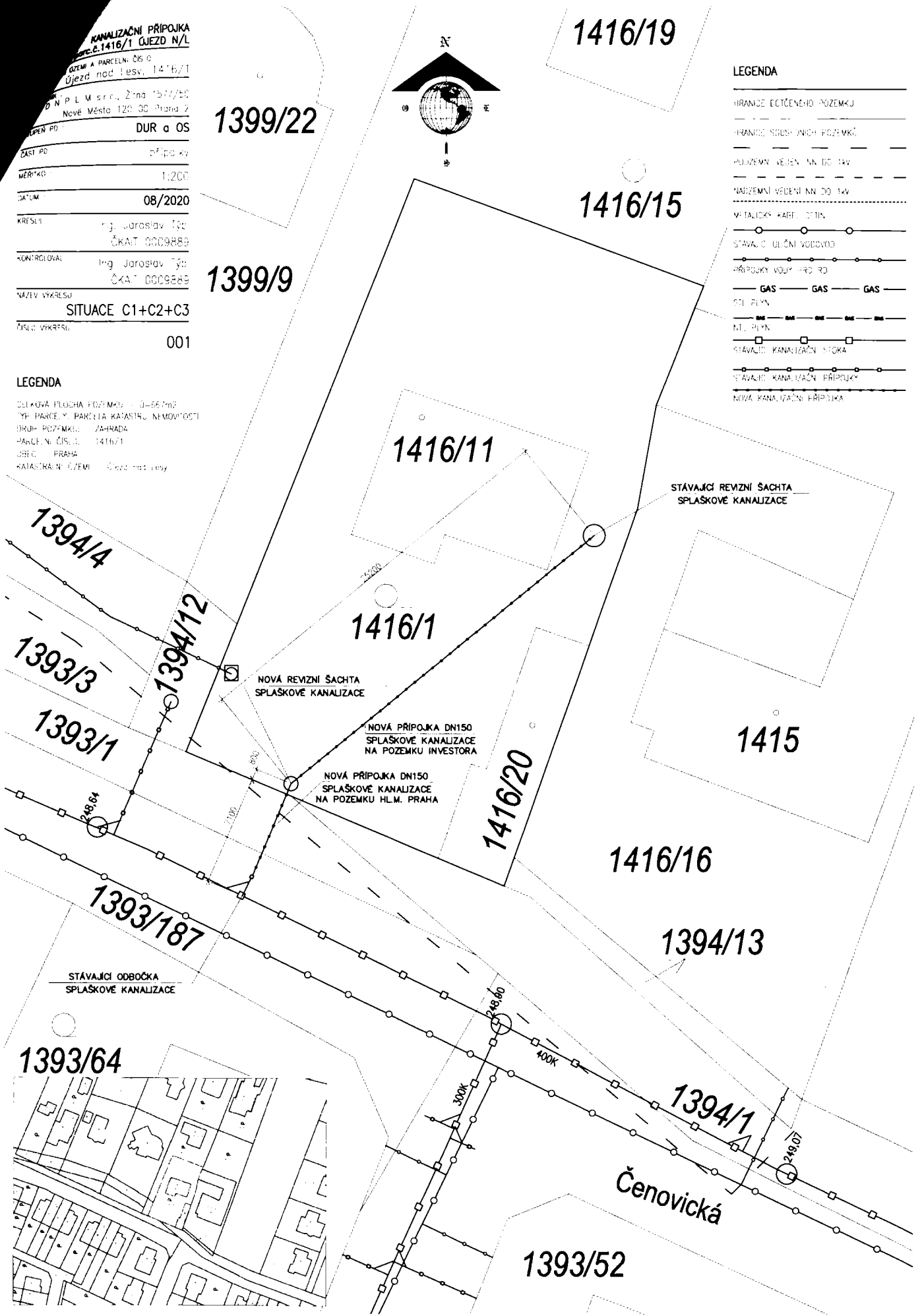


LEGENDA

- HRANICE DOTČENÉHO POZEMKU
- HRANICE SOUŠEDNÍCH POZEMKŮ
- POUZEMNÍ VEDENÍ NN DO TAV
- NAZEMNÍ VEDENÍ NN DO TAV
- VITÁLOVÝ KABEL STÍN
- STÁVAJÍCÍ TLUČNÍ VODOVOD
- PŘÍPOJKY VODŮ PRO RD
- GAS
- STAVAJÍCÍ KANALIZAČNÍ ŠTOKA
- STÁVAJÍCÍ KANALIZAČNÍ PŘÍPOJKA
- NOVÁ KANALIZAČNÍ PŘÍPOJKA

LEGENDA

CELKOVÁ PLOCHA POZEMKŮ: 0-867m²
 TYP PARCELY: PARCELA KATASTRU NEMOVITOSTI
 DRUH POZEMKU: ZAHRADA
 PARCELNÍ ČÍSLO: 1416/1
 ÚZEMÍ: PRAHA
 KATASTRÁLNÍ ÚZEMÍ: Újezd nad lesy



STÁVAJÍCÍ REVIZNÍ ŠACHTA
 SPLAŠKOVÉ KANALIZACE

NOVÁ REVIZNÍ ŠACHTA
 SPLAŠKOVÉ KANALIZACE

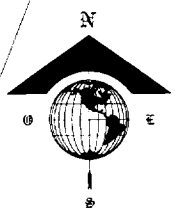
NOVÁ PŘÍPOJKA DN150
 SPLAŠKOVÉ KANALIZACE
 NA POZEMKU INVESTORA

NOVÁ PŘÍPOJKA DN150
 SPLAŠKOVÉ KANALIZACE
 NA POZEMKU HLM. PRAHA

STÁVAJÍCÍ ODBOČKA
 SPLAŠKOVÉ KANALIZACE

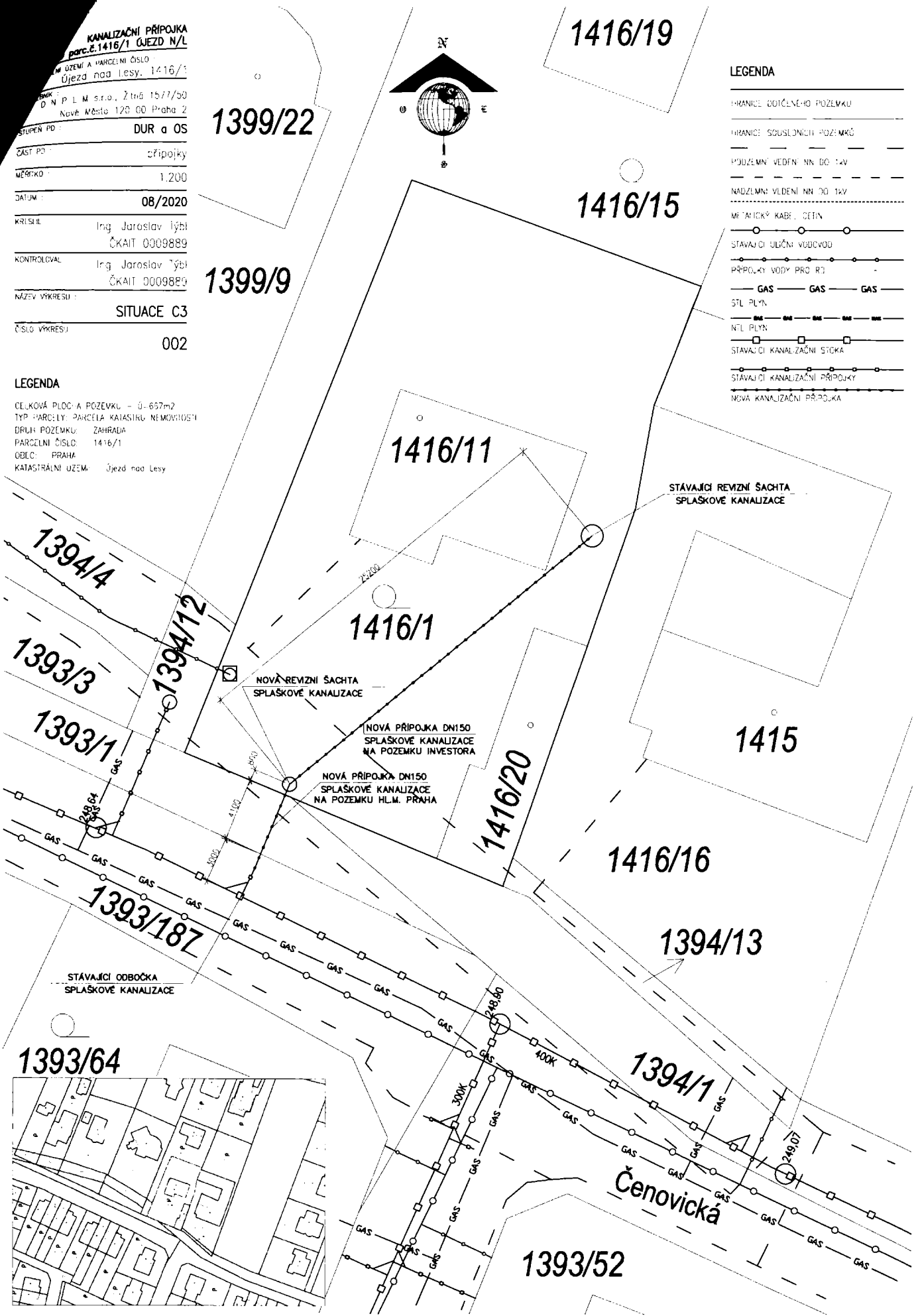
Čenovická

KANALIZAČNÍ PŘÍPOJKA
PARC.Č. 1416/1 ÚJEZD N/L
 M.ÚZEMÍ A PARCELNÍ ČÍSLO
 Újezd nad Lesy, 1416/1
 PRŮK: D N P L M s.r.o., Žitná 1577/50
 Nové Město 128 00 Praha 2
 STUPĚŇ PD: DUR a OS
 ČÁST PD: přípojky
 MĚŘÍTKO: 1:200
 DATUM: 08/2020
 KRESLIL: Ing. Jaroslav Týbl
 ČKAIT 0009889
 KONTROLOVAL: Ing. Jaroslav Týbl
 ČKAIT 0009889
 NÁZEV VÝKRESU: SITUACE C3
 ČÍSLO VÝKRESU: 002



- LEGENDA**
- HRANICE DOČILNÉHO POZEMKU
 - HRANICE SOUSLEDNÍCH POZEMKŮ
 - PODZEMNÍ VEDENÍ NN DO 1kV
 - NADZEMNÍ VYDĚNÍ NN DO 1kV
 - MĚŘÍTKOVÝ KABEL, ČETN.
 - STÁVAJÍCÍ ULIČNÍ VODOVOD
 - PŘÍPOJKY VODY PRO R3
 - GAS --- GAS --- GAS
 - STL PLYN
 - EN --- EN --- EN --- EN --- EN
 - NTL PLYN
 - STÁVAJÍCÍ KANALIZAČNÍ STOKA
 - STÁVAJÍCÍ KANALIZAČNÍ PŘÍPOJKA
 - NOVÁ KANALIZAČNÍ PŘÍPOJKA

LEGENDA
 CELKOVÁ PLOCHA POZEMKU - 657m²
 TYP PARCELY: PARCELA KATASTRU NEMOVNOSTÍ
 DRUH POZEMKU: ZAHRADA
 PARCELNÍ ČÍSLO: 1416/1
 OBLC: PRAHA
 KATASTRÁLNÍ ÚZEMÍ: Újezd nad Lesy



NOVÁ REVIZNÍ ŠACHTA
 SPLAŠKOVÉ KANALIZACE

NOVÁ PŘÍPOJKA DN150
 SPLAŠKOVÉ KANALIZACE
 NA POZEMKU INVESTORA

NOVÁ PŘÍPOJKA DN150
 SPLAŠKOVÉ KANALIZACE
 NA POZEMKU HLM. PRAHA

STÁVAJÍCÍ REVIZNÍ ŠACHTA
 SPLAŠKOVÉ KANALIZACE

STÁVAJÍCÍ ODBOČKA
 SPLAŠKOVÉ KANALIZACE

Čenovická