






SMLOUVA o umístění Inženýrských sítí č.

Dnešního dne, měsíce a roku uzavřeli účastníci (smluvní strany):

Název: **Městská část Praha 21,**
 sídlo: Staroklánovická 260, 190 16 Praha 9 - Újezd nad Lesy
 IČ: 00240923
 DIČ: CZ - 00240923
 za kterou jedná: Milan Samec, starosta
 bankovní spojení: 
 č.ú: 

jako **povinný** na straně jedné (dále jen jako „povinný“)

a

Jméno: 
 Narozena: 
 Trvalé bydliště: 

jako **oprávněný** na straně druhé (dále jen jako „oprávněný“)

ve smyslu ustanovení § 1746 odst. 2 zákona č. 89/2012 Sb., Občanského zákoníku, tuto

smlouvu o umístění inženýrských sítí (dále jen „smlouva“):

1. Úvodní ustanovení

1.1. Povinný prohlašuje, že Hlavní město Praha je vlastníkem pozemku **parc. č. 3571** jako parcely katastru nemovitostí, v katastrálním území Újezd nad Lesy, v obci Praha, zapsaných u Katastrálního úřadu pro hlavní město Prahu, Katastrální pracoviště Praha, na listu vlastnictví č. 2329 (dále společně jen jako „Pozemek“), přičemž na základě zákona o hlavním městě Praze č. 131/2000 Sb. a obecně závazné vyhlášky hlavního města Prahy č. 55/2000 Sb. HMP, kterou se vydává Statut hlavního města Prahy, ve znění pozdějších předpisů, byl Pozemek svěřený do správy povinné, která vykonává práva a povinnosti vlastníka.

1.2. Oprávněný je investorem záměru Novostavba RD na pozemku **parc. č. 3570/2** v ulici Zbyslavská v katastrálním území Újezd nad Lesy, pro jejíž realizaci je nezbytné uložit do Pozemku inženýrské sítě spočívající v *kanalizační přípojce v rozsahu cca 4,3 bm* (dále jen jako „Inženýrské sítě“), které budou ve vlastnictví oprávněného.

2. Předmět smlouvy

2.1. Smluvní strany se dohodly, že povinný umožní oprávněnému zřídit a provozovat v části Pozemku Inženýrské sítě, a to v rozsahu dle této smlouvy, přičemž přesné umístění Inženýrských sítí je znázorněno na situačním nákresu, který je přílohou a nedílnou součástí této smlouvy.

2.2. Právo oprávněného umístit a provozovat v části Pozemku Inženýrské sítě spočívá v právu zřídit, vést, provozovat a udržovat Inženýrské sítě, umístěné v Pozemcích, a dále v právu volného přístupu oprávněného k Inženýrským sítím, tedy právu vstupu a vjezdu oprávněného za účelem zajištění provozu, úprav, oprav a údržby Inženýrských sítí, jakož i v právu zřídit, umístit, provozovat a udržovat na Pozemcích obslužné zařízení Inženýrských sítí (s omezením dle čl. 4.1. a 4.2. této smlouvy). Tomuto právu oprávněného odpovídá povinnost povinného a případných budoucích vlastníků Pozemku strpět umístění, provozování a udržování Inženýrských sítí a přístup na Pozemky za účelem zajištění

provozu, úprav, oprav a údržby Inženýrských sítí, jakož i umístění, provozování a udržování obslužného zařízení Inženýrských sítí.

2.3. Povinný prohlašuje, že touto smlouvou dává oprávněnému **souhlas** vlastníka s umístěním, stavbou a provozováním Inženýrských sítí na Pozemku a souhlasí, aby tato smlouva byla podkladem pro správní řízení jako vyjádření účastníka, a to především v řízeních dle zákona č. 183/2006 Sb., o územním plánování a stavebním řádu (dále jen jako „stavební zákon“) – zejm. § 96 odst. 3 písm. a), § 105 odst. 1 a § 110 odst. 1, 2 písm. a) stavebního zákona.

3. Jednorázová náhrada

3.1. Oprávněný se zavazuje za omezení vlastnického práva zřízením a provozováním Inženýrských sítí poskytnout povinnému **2.500,- Kč** (slovy: Dvatisícepětset korun českých) bez DPH (dále jen jako „**Náhrada**“). Výše Náhrady je vypočtena na základě situačního nákresu, který je přílohou a nedílnou součástí této smlouvy a ve kterém je vyznačena délka trasy Inženýrských sítí a žádosti vlastníků, a to vše v souladu s usnesením Rady městské části Praha 21 č.86/1580/14. K ceně Náhrady je nutné připočíst DPH ve výši dle platného právního předpisu.

3.2. Náhrada včetně aktuálně platné právní úpravy 21% DPH ve výši **3.025,-Kč** (slovy: Třítisícdevacetpět korun českých) byla oprávněným již uhrazena v hotovosti k rukám povinného před podpisem této smlouvy, což obě smluvní strany stvrzují podpisem této smlouvy.

3.3. Náhrada nezahrnuje škody na polních kulturách či na jiném majetku povinného, způsobené oprávněným při výkonu činností dle čl. 2. této smlouvy, popř. uvedení Pozemku do předchozího či řádného stavu. Vzniklé škody se oprávněný zavazuje uhradit povinnému samostatně, přičemž je povinen zaplatit je do tří (3) dnů od doručení písemné výzvy povinného.

3.4. Dojde-li při provedení stavby Inženýrských sítí a následnému geometrickému zaměření skutečného stavu k odchylkám od původní projektové dokumentace (situačního nákresu, který je přílohou této smlouvy), na jejímž podkladě byla vypočtena Náhrada, bude výše Náhrady upravena v návaznosti na skutečné provedení stavby na základě oznámení oprávněného, a to písemným dodatkem k této smlouvě.

4. Práva a povinnosti oprávněného a povinného

4.1. Oprávněný je oprávněn v nezbytném rozsahu vstupovat nebo vjíždět na Pozemek v souvislosti s výkonem činností uvedených v článku 2. této smlouvy a při přípravě projektové dokumentace. Oprávněný je povinen s dostatečným předstihem písemně oznámit povinnému každý vstup na jeho nemovitost, a to na adresu povinného uvedenou v této smlouvě (postačí emailem).

4.2. Oprávněný je povinen šetřit co nejvíce majetek povinného (zejm. Pozemek a související nemovitý i movitý majetek), uvést bez zbytečného odkladu na vlastní náklad Pozemek po provedení prací na Inženýrských sítích do předchozího či řádného stavu nebo povinnému nahradit způsobenou škodu (volba nároku náleží povinnému). Povinnost uvedení do původního stavu **bude splněna protokolárním převzetím povinným** (technik odboru majetku a i investic). Při uvádění Pozemků do předchozího či řádného stavu je oprávněný dodržen následující technické podmínky:

4.2.1. u komunikací, které jsou vybudovány v trvalém povrchu, tj. živichná vrchní vrstva, chodníky a zelené pásy povinný dodrží při provádění opravy dotčených komunikací zásady a technické podmínky pro zásahy do povrchů komunikací a pro provádění výkopů a zásypů rýh pro inženýrské sítě, které jsou uvedeny v příloze č. 1 usnesení Rady hl. m. Prahy č. 95 ze dne 31.1.2012;

4.2.2. u zelených ploch bude proveden zásyp tak, aby se plocha v trase výkopu nepropadala, přičemž obnovovaná plocha bude znovu oseta;

4.2.3. u chodníků bude zásyp zhutněn a povrchové vrstvy budou provedeny dle původního typu: dlažba bude obnovena v celé délce při zachování vzoru a barevnosti dlažby a v případě živichného krytu bude opraveno se zaříznutím okrajů a napojení na sousední kryt bude utěsněn zalitím spáry;

4.2.4. u vozovek dojde ke kvalitnímu zhutnění podkladových vrstev tak, aby se vozovka v trase výkopu nepropadala, přičemž vrchní vrstvy budou provedeny ve stejném druhu a kvalitě

materiálu jako navazující povrch a živičné povrchy budou opraveny se zařízutím okrajů a napojení na sousední kryt bude utěsněn zalitím spár.

4.3. Povinný se zavazuje, že v případě změny vlastnického práva k Inženýrským sítím, uzavře s nabyvatelem Inženýrských sítí novou Smlouvu o umístění Inženýrských sítí za shodných podmínek, za jakých je uzavřena tato smlouva, a to do 30 dnů ode dne obdržení výzvy nabyvatele Inženýrských sítí.

4.4. Oprávněný se dále zavazuje, že pokud by si jakýkoliv právní předpis nebo správní orgán vyžádal učinění jakýchkoliv dalších právních úkonů k realizaci předmětu této smlouvy, např. uzavření smlouvy o zřízení služebnosti, vyhotovení geometrického plánu, zahájení vkladového či jiného řízení u katastrálního úřadu či jiného úřadu nebo správního či samosprávního orgánu, zajistí oprávněný řádné vyhovění všem těmto požadavkům (na další právní jednání), a to na svůj náklad bez finanční spoluúčasti povinného, včetně řádného zajištění (na svůj náklad) všech nezbytných podkladů.

5. Další ujednání a prohlášení smluvních stran

5.1. Povinný a oprávněný se dohodli, že tato smlouva je uzavírána s touto rozvazovací podmínkou:

5.1.1. Inženýrskými sítěmi nebudou Pozemky nijak dotčeny,

5.1.2. nedojde k vydání pravomocného rozhodnutí o umístění stavby (či územního souhlasu dle § 96 stavebního zákona) a/nebo pravomocného stavebního povolení (či souhlasu stavebního úřadu dle § 106 stavebního zákona) na Inženýrské síť.

5.2. Případné naplnění rozvazovací podmínky dle předchozího článku 5.1. této smlouvy nemá vliv na povinnost k případné náhradě způsobené škody. Naplnění rozvazovací podmínky je povinen hodnověrným způsobem prokázat oprávněný (např. geometrickým zaměřením Inženýrských sítí, z kterého bude vyplývat, že Inženýrské síť byly položeny mimo Pozemky). Bez takového důkazu a odpovídající písemné žádosti oprávněného není povinný povinen vrátit oprávněnému Náhradu.

6. Závěrečná ustanovení

6.1. Tato smlouva nabývá platnosti a účinnosti dnem podpisu oběma smluvními stranami. Dle shodné vůle smluvních stran se tato smlouva, jakož i veškerá práva a povinnosti vzniklé na základě této smlouvy nebo v souvislosti s ní, se řídí zákonem č. 89/2012 Sb., občanský zákoník.

6.2. Tuto smlouvu je možné měnit nebo doplňovat pouze písemnou dohodou smluvních stran ve formě číslovaných dodatků této smlouvy, podepsaných oprávněnými zástupci smluvních stran.

6.3. Smluvní strany se dohodly, že jednotlivé písemné úkony smluvních stran budou doručovány elektronicky (na výše uvedenou emailovou adresu, popř. na jinou písemně sdělenou emailovou adresu) nebo poštou.


6.4. Smluvní strany byly informovány, že tato smlouva bude zveřejněna na webových stránkách povinného a prohlašují, že skutečnosti uvedené v této smlouvě nepovažují za důvěrné a udělují souhlas s jejich užitím a zveřejněním.

6.5. Tato smlouva je vyhotovena ve (4) stejnopisech s platností originálu, z nichž každá strana obdrží po dvou (2) stejnopisech.

6.6. Povinný a oprávněný prohlašují, že si tuto smlouvu před jejím podpisem přečetli a jsou seznámeni s jejím obsahem, kterému rozumí, že byla uzavřena po vzájemné dohodě, podle jejich pravé a svobodné vůle, vážně, určitě a srozumitelně, nikoli v tísní za nápadně nevýhodných podmínek, což stvrzují svými podpisy.



Příloha:

1. Situační nákresy umístění inženýrských sítí.



V Praze dne:


Oprávněný:



Koordinační výkres M1:250

VARIANTA ZPEVNĚNÝCH PLOCH

- Ztvárnění dlažeb / zpevnění tvárnice
- Ztvárnění tvárnice / zpevnění tvárnice B. 40mm
- Sít' košťel 5 - 6cm s 10kolem
- Sít' košťel 16-22mm B. 40mm
- Prázdla z betonu



STAVEBNÍ OBJEKTY

- SO01 - RODINNÝ DŮM
- SO02 - ZPEVNĚNÉ PLOCHY
- SO03 - PŘÍPOJENÍ NA VODOVOD S VODOMĚRNOU ŠACHTOU
- SO04 - PŘÍPOJENÍ NA KANALIZACI S REVIZNÍ ŠACHTOU
- SO05 - DEŠŤOVÁ KANALIZACE S RETENČNÍ NÁDRŽÍ A VSAKEM
- SO06 - PŘÍPOJENÍ NA ELEKTŘINU NH S ELEKTROMĚROVOU SKŘÍŇÍ

DOPLŇUJÍCÍ INFORMACE

DOTYČNÉ PARCELE: 3572/2 - VÝMĚRA 403,59m²
 3611/1 - VÝMĚRA 161,35m²
 CELKOVÁ PLOCHA PARCELE: 584,94m²
 ZASTAVĚNÁ PLOCHA: 121,49m²
 ZPEVNĚNÉ PLOCHY: 17,25m²
 VÝŠKA HRÉBENE OD TERÉNU: 5,020m

LEGENDA INŽ. SÍTÍ

STÁVAJÍCÍ VEDENÍ

- VEREJNÝ VODOVOD
 - VODOVODNÍ PŘÍPOJKA
 - SPLAŠKOVÁ KANALIZACE
 - ELEKTŘINA M.N. - PODZEMNÍ VEDENÍ
 - SĐELOVACÍ VEDENÍ (CETIN)
 - PŘÍPOJKA SĐELOVACÍHO VEDENÍ
 - DOMOVNÍ VEDENÍ SĐELOVACÍCH KABELŮ KE ZBOURANĚMU DOMU - TOTO VEDENÍ BUDE ZPLUŠENO A BUDE ZHOTOVENO NOVE
 - VEDENÍ PLYNU - STŘEDNÍ TLAK
- ### NOVÉ VEDENÍ
- DOMOVNÍ VEDENÍ VODY - cca 10m
 - PŘÍPOJKA SPLAŠKOVÉ KANALIZACE - cca 5m
 - DOMOVNÍ VEDENÍ SPLAŠKOVÉ KANALIZACE - cca 2m
 - DOMOVNÍ VEDENÍ DEŠŤOVÉ KANALIZACE - cca 45,8m
 - DOMOVNÍ VEDENÍ ELEKTŘINY M.N. PODZEMNÍ VEDENÍ - cca 6,5m
 - DOMOVNÍ VEDENÍ SĐELOVACÍCH KABELŮ K BUDOUCÍMU RODINNÉMU DOMU - cca 1,7m

LEGENDA

- ZÁMĚRNÁ STAVBA
- OKOLNÍ STAVBY
- NOVÉ ZPEVNĚNÉ PLOCHY
- STÁVAJÍCÍ OPLOČENÍ
- VSTUP DO OBJEKTU
- VJEZD NA POZEMEK
- VŠ** VODOMĚRNÁ ŠACHTA Ø1200 - nová
- RS** REVIZNÍ ŠACHTA Ø1000 - nová
- RT** RETENČNÍ NÁDRŽ - nová
- EM** ELEKTROMĚROVÁ SKŘÍŇ - stávající
- KIP** HLAVNÍ ÚZÁVEB PLYNU - stávající
- SBP** EL. SÍŤ SĐELOVACÍHO VEDENÍ - stávající

POZNÁMKA

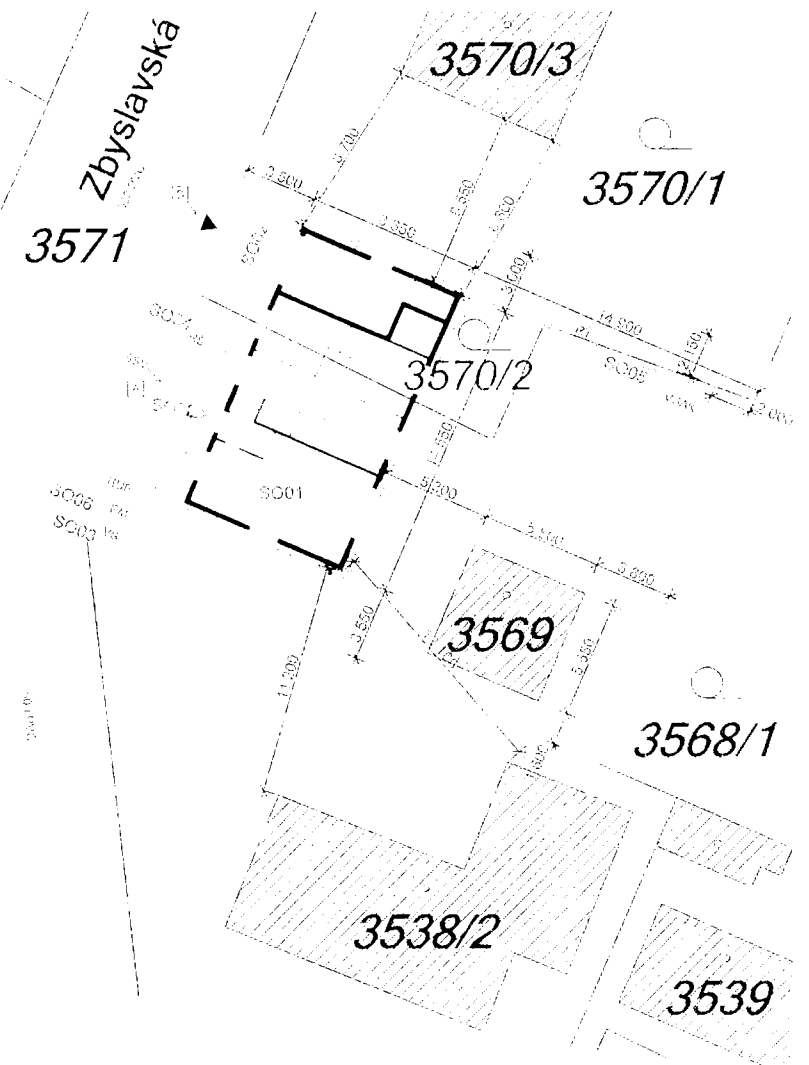
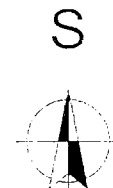
DEŠŤOVÉ VODY BUDOU SVĚDĚNY DO RETENČNÍ NÁDRŽE S PŘEPÁDEM DO VSAKU NA POZEMEK INVESTORA

ZÁRBEHY PODZEMNÍCH INŽENÝRSKÝCH SÍTÍ NESLŮŽÍ JAKO VYTYČOVACÍ VÝKRES. PŘED ZAHÁJENÍM STAVEBNÍCH PRÁČÍ MUSÍ INVESTOR ZAJISTIT JEJICH VYTYČENÍ SPRÁVCEM SÍTÍ A JEJICH OZNAČENÍ NA MÍSTĚ DLE PLATNÝCH PŘEDPISŮ

PLACENÍ TERÉN JE ROVNINNEHO CHARAKTERU

MAN VYKŘÍŠ SĐELOVACÍHO VEDENÍ TUK TANE VEREJNĚ PŘÍSTUPNÁ V OPLOČENÍ

V MÍSTĚ VJEZDU PŘÍPOJKA STAVEBNÍK OBNAZENÍ TELEKOMUNIKAČNÍCH KABELŮ S PŘESNĚM 0,5m NA KAŽDÉ STRANĚ A PŘIPRAVÍ PŮLNĚ CHRANĚNÝ ARÓT O PŮVIDLAŘSKÉ PRŮMĚŘÍ. VE DLE ČÁSTI OCHRÁNĚNÝCH KABELŮ JE NUTNO PLOŽIT NAHRADNÍ PROSTUP KOPROPELY 115mm. KONCE NAHRADNÍHO PROSTUPU NUTNO UTĚŠNIT PROTI VNIKUTÍ NEČISTOT ZAPROJEKOVANÝM ODDĚLOVACÍM ZÁMĚRY. PŘED ZAHOZEM BUDE PRIZVÁNA ODPOVĚDÁJÍCÍ OSOBA KE KONTROLĚ



Ø0,000 (PODLAHA 1. NP) BUDE OSAZENA cca 360mm NAD OKRAJEM KOMUNIKACE => 272,3m s.n.

**TATO DOKUMENTACE SLOUŽÍ POUZE KE STAVEBNÍMU POVOLENÍ
 NĚNAHRAZUJE PROVÁDĚCÍ DOKUMENTACI**

