



MĚSTSKÁ ČÁST PRAHA 21  
ÚŘAD MĚSTSKÉ ČÁSTI  
KANCELÁŘ TAJEMNÍKA

STAROKLÁNOVICKÁ 260, 190 16 PRAHA 9, TEL.: 281 012 911, FAX: 281 971 531, PODATELNA@PRAHA21.CZ



VÁŠ DOPIS Čj:

ZE DNE: 14.05.2024  
NAŠE Čj.: UMCP21/08020/2024/KT/Bar  
SPIS. ZN.: SZ/UMCP21/08020/2024/2  
VYŘIZUJE: JUDr. Michaela Baranová  
TEL.:  
E-MAIL: michaela.baranova@praha21.cz  
DATUM: 27.05.2024

Projektová kancelář Vlčková  
Kolářová s.r.o.  
U Hostavického potoka 787/37  
198 00 Praha 9

**Věc: Odpověď na žádost o poskytnutí informací dle zákona č. 106/1999 Sb.**

Vážení,

Úřad městské části Praha 21, se sídlem Staroklánovická 260,190 16 Praha 9 - Újezd nad Lesy, jakožto povinný subjekt, obdržel dne 14.05.2024 pod č.j. UMCP21/08020/2024 Vaši žádost o poskytnutí informace podle zákona č. 106/1999 Sb., o svobodném přístupu k informacím, ve znění pozdějších předpisů (dále jen „InfZ“), kterou evidujeme pod číslem 25/24, týkající se rekonstrukce komunikace ulice Starokolínská.

K Vaší žádosti, ve které žádáte o poskytnutí:

- 1) informace o stavu akce: *Rekonstrukce komunikace ul. Starokolínská, jejíž součástí je snížení stávající úrovně komunikace ul. Starokolínské včetně křižovatky s ul. Rápošovskou, která byla zmiňovaná ve stanovisku č.j. UMCP21/09290/2022/OMI/Lad,*
- 2) případná vydaná povolení, rozhodnutí či jiné výsledky výše zmíněného řízení,
- 3) situaci s vyznačením nových nivelet chodníku a křižovatky Rápošovská x Starokolínská vzhledem k pozemku parc. č. 67/4, k.ú.: Újezd nad Lesy.

sdělujeme následující:

- 1.) Informace o stavu akce: *Rekonstrukce komunikace ul. Starokolínská, jejíž součástí je snížení stávající úrovně komunikace ul. Starokolínské včetně křižovatky s ul. Rápošovskou* nemáme k dispozici. Usnesením Rady hl. m. Prahy číslo 2039 ze dne 24.09.2020 bylo investičnímu odboru MHMP uloženo realizovat zadávací řízení k veřejné zakázce na služby, konkrétně zajištění vypracování dokumentace DSP + DVZ včetně inženýrské činnosti a autorského dozoru k akci "Stavba č. 3140 TV Újezd nad Lesy etapa 0028 Rekonstrukce Starokolínské a Novosibřinské". Uvedené usnesení Rady hl. m. Prahy Vám zasíláme v příloze. Investorem akce by

mělo být hlavní město Praha, doporučujeme tedy pro získání případných informací ohledně posunu v rámci akce kontaktovat tento subjekt.

- 2.) Nemáme informaci, že by po vydání stanoviska zmiňovaného ve Vaší žádosti, které evidujeme pod č.j. UMCP21/09290/2022/OMI/Lad, bylo vydáno ve věci jakékoliv povolení či rozhodnutí. Poslední vydané rozhodnutí, kterým disponujeme, je rozhodnutí o umístění stavby z roku 1997, jehož kopii Vám posíláme v příloze, a to v souladu s § 14 odst. 5 písm. d) InfZ ve spojení s § 15 odst. 3 InfZ a § 8a InfZ v anonymizované podobě.
- 3.) Aktuální podrobnou situaci s vyznačením nových nivelet chodníku a křižovatky Rápošovská x Starokolínská vzhledem k pozemku parc. č. 67/4, k.ú. Újezd nad Lesy rovněž nemáme k dispozici, a to s ohledem na to, že dosud nebylo zahájeno žádné řízení, k němuž by se tato dokumentace dokládala a jehož by byla městská část Praha 21 účastníkem.

S pozdravem




Ing. Alena Majerová  
vedoucí odboru Kancelář tajemníka

Přílohy

01\_Usnesení\_RHMP\_2039\_2020

02\_Rozhodnutí\_o\_umístění\_stavby



**Hlavní město Praha**  
**RADA HLAVNÍHO MĚSTA PRAHY**

**U S N E S E N Í**

Rady hlavního města Prahy

číslo 2039  
ze dne 24.9.2020

*k záměru odboru investičního MHMP na služby veřejné zakázky "Stavba č. 3140 TV Újezd nad Lesy etapa 0028 Rekonstrukce Starokolínské a Novosibřinské"; DSP + DVZ vč. IČ + AD*

**Rada hlavního města Prahy**

**I. konstatuje, že**

části "kritéria hodnocení" a "požadavky na prokázání způsobilosti a kvalifikace", uvedené v příloze č. 1 tohoto usnesení, nejsou určeny ke zveřejnění do doby zahájení zadávacího řízení

**II. schvaluje**

záměr veřejné zakázky dle přílohy č. 1 tohoto usnesení

**III. rozhoduje**

o zahájení zadávacího řízení po splnění zákonných podmínek

**IV. ukládá**

1. MHMP - INV MHMP

1. realizovat zadávací řízení k veřejné zakázce na služby "Stavba č. 3140 TV Újezd nad Lesy etapa 0028 Rekonstrukce Starokolínské a Novosibřinské"; DSP + DVZ vč. IČ + AD dle přílohy č. 1 tohoto usnesení

Termín: 30.9.2020

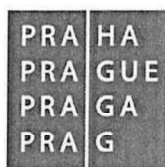
2. oznámit rozhodnutí o výběru dodavatele všem dotčeným účastníkům  
Termín: 30.10.2020
3. učinit právní kroky související s přidělením veřejné zakázky vybranému dodavateli  
Termín: 16.11.2020
4. uzavřít smlouvu s vybraným dodavatelem  
Termín: 30.11.2020

MUDr. Zdeněk Hřib v. r.  
primátor hl.m. Prahy

doc. Ing. arch. Petr Hlaváček v. r.  
I. náměstek primátora hl.m. Prahy

Předkladatel: náměstek primátora Ing. Petr Hlubuček  
Tisk: R-37536  
Provede: MHMP - INV MHMP  
Na vědomí: odborům MHMP





**Záměr realizovat veřejnou zakázku dle ustanovení *Hlavy I., článek 6 písm. e)*  
Pravidel pro zadávání veřejných zakázek v podmínkách hlavního města Prahy**

(do 20 000 000 Kč bez DPH)

Odbor MHMP: INV MHMP

Pořadové č. záměru: Z-12/INV/2020

<b>Název veřejné zakázky:</b>	stavba č. 3140 TV Újezd nad Lesy etapa 0028 Rekonstrukce Starokolínské a Novosibřinské
<b>Předmět plnění</b>	projekční práce na vypracování projektové dokumentace (PD) ve stupni DSP, DVZ včetně výkonu autorského dozoru (AD) a inženýrské činnosti (IČ). Věcně se jedná o snížení nivelety komunikace, dopravního značení, odvodnění komunikací, veřejného osvětlení, vedení vysokorychlostní sítě elektronických komunikací, vynucené přeložky a ochrany stávajících kabelových vedení v úseku, který je vymezen křižovatkami na západě s ulicí Nadějovská a na východě s ulicí Všeňská v k.ú. Újezd nad Lesy
<b>CPV kód</b>	71322000-1 Technické projekty pro provádění stavebně inženýrských prací 71311220-9 Dopravní stavitelství 71322200-3 Projektování potrubí
<b>Zastoupení zadavatele v řízení</b>	Ne
<b>Zdůvodnění potřeby veřejné zakázky</b>	Důvodem potřeby realizace veřejné zakázky je špatný stávající stav směrově nerozdělené dvoupruhové místní komunikace. Niveleta vozovky je o 0,30 m až 1,00 m výš než okolní terén To způsobuje problémy s rozhledy při výjezdech z vjezdů a vedlejších ulic a sjízdností v zimním období. Některé pozemky jsou vlivem výškového rozdílu terénu a nivelety současné vozovky velmi těžko dostupné. Po obou stranách vozovky jsou umístěny chodníky oddělené zeleným pásem. Zelený pás mezi vozovkou a chodníky je přerušován vjezdy a vstupy na sousední pozemky a křižovatkami s dalšími místními komunikacemi. Odvodnění komunikace/vozovky i chodníků/ je do zelených pasů a příkopů podél vozovky resp. místy do uličních vpustí napojených na jednotnou kanalizaci. Komunikace je osvětlena starším jednostranným VO v celém úseku. Na komunikaci nejsou žádná stávající legální parkovací stání.

<b>Koncepční materiál nebo rozhodnutí, na základě kterého se veřejná zakázka zadává</b>	VZ vychází z programového prohlášení Rady hlavního města Prahy - Životní prostředí a technická infrastruktura
<b>Druh veřejné zakázky podle předmětu a předpokládané hodnoty</b>	veřejná zakázka (VZ) na služby - projekční práce VZ nadlimitní  zadání VZ na základě rámcové smlouvy: NE
<b>Předpokládaná hodnota<sup>1</sup></b>	8 000 000,00 Kč bez DPH
<b>Způsob stanovení předpokládané hodnoty<sup>2</sup></b>	předpokládaná hodnota byla stanovena dle sazebníku UNIKA
<b>Druh zadávacího řízení</b>	otevřené řízení
<b>Požadavky na prokázání způsobilosti a kvalifikace</b>	xxxxxxx
<b>Způsob hodnocení</b>	zadavatel hodnotí ekonomickou výhodnost nabídek na základě nejvýhodnějšího poměru nabídkové ceny a kvality a také technickou kvalifikaci ve smyslu referencí významných služeb
<b>Kritéria hodnocení</b>	xxxxxxx
<b>Způsob financování</b>	z rozpočtu HMP, bude hrazeno v roce 2020 – 2022 kapitola 02 Městská infrastruktura
<b>Předpokládaný termín zahájení řízení k veřejné zakázce</b>	IV.Q/2020

<sup>1</sup> Při stanovení předpokládané hodnoty byla brána v úvahu všechna možná spolu související plnění ve smyslu zejm. ust. § 16 a násl. ZZVZ; PH je stanovena v souladu s ustanovením § 16 a násl. ZZVZ; bližší údaje obsahuje dokumentace VZ.

<sup>2</sup> Zejm. s ohledem na ustanovení § 16 odst. 6 ZZVZ.

<b>Předpokládaná doba realizace veřejné zakázky</b>	2 roky (doba plnění zahrnuje vypracování PD a IČ)
<b>Informace, zda se připouští varianty nabídky dle § 102 ZZVZ</b>	ne
<b>Odůvodnění nerozdělení nadlimitní veřejné zakázky na části</b>	zadavatel ve smyslu ust. § 217 odst. 2 písm. m) ZZVZ nerozděluje nadlimitní veřejnou zakázku na části, neboť oddělení plnění není účelné, hospodárné a efektivní
<b>Odůvodnění neodeslání předběžného oznámení</b>	zadavatel nebude zkracovat lhůtu pro podání nabídek
<b>Odůvodnění nejmenování komisí</b>	komise bude jmenována

**Předmětem** navrhované veřejné zakázky na služby „**Stavba č. 3140 TV Újezd nad Lesy etapa 0028 Rekonstrukce Starokolínské + Novosibřinské**“ jsou projekční práce na vypracování snížení nivelety komunikace v délce cca 3,5 km, dopravního značení, odvodnění komunikací, veřejného osvětlení, vedení vysokorychlostní sítě elektronických komunikací, vynucené přeložky a ochrany stávajících kabelových vedení v úseku, který je vymezen křižovatkami na západě s ulicí Nadějovská a na východě s ulicí Všeňská v k.ú. Újezd nad Lesy.

Projektová dokumentace (projekční práce, dále jen „PD“) bude tvořena v souladu s těmito požadavky:

- a) PD bude navazovat na Technickou pomoc pro stavbu č. 3140 TV Újezd nad Lesy etapa 0028 Rekonstrukce Starokolínské + Novosibřinské
- b) PD bude navazovat na podmínky podle již vydaného územního rozhodnutí (rozhodnutí o umístění stavby) pod č.j. 135027/95/OUR/DI/ ze dne 4. 7. 1997 pro stavbu „Rekonstrukce ulic Starokolínské a Novosibřinské“, které vydal odbor územního rozhodování Magistrátu hl. m. Prahy
- c) úpravou celého uličního profilu dojde ke snížení nivelety vozovky, napojení stávajících vstupů a vjezdů na sousední pozemky a navazující komunikace
- d) v koordinaci se stavbou č. 3140 TV Újezd nad Lesy etapa 0029 Rekonstrukce komunikace Staroklánovická a stavbou TSK: „Starokolínská – Českobrodská, akce č. 999073 Zřízení vyhrazeného jízdního pruhu pro BUS MHD“
- e) PD bude v souladu s usnesením Rady HMP č. 55 ze dne 19. 1. 2016, tedy umožňující bezpečný provoz cyklistů po komunikace nebo v jejím bezprostředním souběhu

Stavbou se docílí odstranění špatného stávající stavu komunikace, neboť se jedná o směrově nerozdělenou dvoupruhovou místní komunikaci. Niveleta vozovky je o 0,30 m až 1,00 m výš než okolní terén. To způsobuje problémy s rozhledy při výjezdech z vjezdů a vedlejších ulic a sjízdností v zimním období. Některé pozemky jsou vlivem výškového rozdílu terénu a nivelety současně vozovky velmi těžko dostupné. Po obou stranách vozovky jsou umístěny chodníky oddělené zeleným pásem. Zelený pás mezi vozovkou a chodníky je přerušován vjezdy a vstupy na sousední pozemky a křižovatkami s dalšími místními komunikacemi. Odvodnění komunikace/vozovky i chodníků/ je do zelených pasů a příkopů podél vozovky resp. místy do uličních vpustí napojených na jednotnou kanalizaci. Komunikace je osvětlena starším jednostranným VO v celém úseku. Na komunikaci nejsou žádná stávající legální parkovací stání.

Koncepčně se realizace zakázky opírá o **bod Technická infrastruktura Programového prohlášení** Rady hl. m. Prahy (část Životní prostředí a technická infrastruktura).

**Předpokládaná hodnota** veřejné zakázky na služby je stanovena **ve výši 8 mil. Kč bez DPH** na základě sazebníku UNIKA.

**Předpokládané investiční náklady** stavby činí **286 mil. Kč bez DPH** na základě vypracované Technické pomoci zpracované projektovou, inženýrskou a konzultační kanceláří.

Veřejná zakázka bude zadávána jako nadlimitní v otevřeném řízení, jehož se může účastnit neomezený okruh dodavatelů. Dodavatelé podají nabídky, jejich součástí jsou všechny doklady pro posouzení splnění podmínek účasti v zadávacím řízení.

**Předpokládaná doba realizace veřejné zakázky na služby** je plánována na 2 roky (rok 2020 – 2022).

Investiční odbor MHMP předkládá záměr č. 12/2020 na výběrové řízení pro výběr projektanta.

Mimo základní a profesní způsobilost zadavatel navrhuje po dodavatelích pro účely splnění podmínek kvalifikace i **technickou kvalifikaci**.

xxxxx

Hodnocení nabídek bude provedeno **na základě ekonomické výhodnosti nabídky**.

xxxxx

Přílohy důvodové zprávy:

1. Záznam o stanovení předpokládané hodnoty zakázky
2. Zobrazení situace stavby
3. Rozhodnutí o umístění stavby č.j. 135027/95/OUR/DI/ ze dne 4. 7. 1997

# Magistrát

hlavního města Prahy

odbor územního rozhodování



Adresát dle rozdělovníku

Vaše zn./datum

Naše značka

135027/95/

OUR/DI/

Vyřizuje linka

Ing. Kubík/476

Datum

- 4. VII. 1997

## ROZHODNUTÍ O UMÍSTĚNÍ STAVBY

Navrhovatel **ILF Consulting Engineers, Sazečská 8, Praha 10**, podal dne 22.11. 1995 návrh na vydání rozhodnutí o umístění stavby **Rekonstrukce ulic Starokolínské a Novosiběřinské.**

Magistrát hl.m.Prahy - odbor územního rozhodování, příslušný podle § 117 odst. 2 zák. č. 50/1976 Sb., o územním plánování a stavebním řádu, ve znění zák. č. 103/1990 Sb., zák. č. 262/1992 Sb. a zák. č. 43/1994 Sb. (dále jen stav. zák.) a zák. č. 418/1990 Sb., o hl.m.Praze (ve znění pozdějších předpisů) posoudil návrh podle § 37 a 38 stav. zák. a na základě tohoto posouzení vydává podle § 39 stav. zák. a § 8 a § 10 vyhl. č. 85/1976 Sb., ve znění vyhl. č. 155/1980 Sb. a vyhl. č. 378/1992 Sb., toto

### rozhodnutí o umístění stavby:

Na pozemcích k.ú. Újezd nad Lesy, Běchovice a Koloděje v Praze 9 se umísťuje stavba

**Oprava a rozšíření ulic Starokolínské a Novosiběřinské.**  
jak je zakresleno v potvrzené grafické příloze.

Grafickou přílohu tvoří tyto výkresy:

Katastrální mapy v měřítku 1:1000 s vyznačenými zábory stavby a druhy pozemků - celkem 18 kusů.

Situace stavby v měřítku 1:500 díl 1-13 + legenda.

Přehledná situace v měřítku 1:5000 včetně dopravního řešení.

Přehledná situace kanalizace v měřítku 1:5000.

Přehledná situace vodovodu v měřítku 1:5000.

Přehledná situace plynovodu v měřítku 1:5000.

Adresa:  
Pařížská 26  
110 01 Praha 1  
P.O.Box 243

Telefon:  
(\*2448 1111  
2448 + linka

Fax:  
232 0767

IČO:  
064581

Bankovní spojení:  
První městská banka  
Malé nám. 11  
110 00 Praha 1

Pro umístění a projektovou přípravu stavby se stanoví tyto podmínky :

1. Ulice Starokolínská a Novosibřinská budou dvcupruhové místní sběrné komunikace kategorie MO 9 /jízdní pruhy 2x3,50m, odvodňovací proužky 2x0,50m, celkem mezi obrubníky 8,00m/, s oboustrannými chodníky /vpravo o šířce 2,5m, vlevo o šířce 3,0m/ a s oboustrannými zelenými pásy /proměnných šířek cca od 1,5 do 3,0m/. Niveleta bude upravena na úroveň přilehlého terénu. Součástí stavby budou parkoviště o celkové kapacitě 95 míst. Minimálně 20 stání budou prostorově upraveny pro osoby se sníženou pohyblivostí.

2. Stavební úpravy připojených komunikací budou provedeny ve stávajících kategoriích.

3. Rekonstruované komunikace pro objízdné trasy budou provedeny v rámci pozemku určeného pro komunikace v normových parametrech kde to šířka pozemku umožňuje, v ostatních případech tak, aby byla zachována šířka jízdního pruhu pro obousměrnou komunikaci minimálně 3,00m, jednostranného chodníku 1,25m a bezpečnostního proužku minimálně 0,50m, pro jednosměrnou komunikaci šířka jízdního pruhu 4,50m. Na komunikaci Rohožnické budou provedeny dvě výhybny v souladu s ČSN 73 6110.

4. Součástí stavby dále budou:

- Kanalizace
- Vodovod
- Plynovod
- Veřejné osvětlení
- Telefonní síť
- Dálkové kabely
- Kabely VN 22 kV
- Kabely NN 0,4 kV
- Sadovnické a terénní úpravy
- Dočasná точка MHD

5. Na území definitivní části stavby mohou být likvidovány jen ty dřeviny, které jsou označeny v grafické příloze, u nichž charakter okolní úpravy a zemních prací vylučuje ponechání a jejichž velikost nebo druh nejsou vhodné pro přesazení.

6. Mimo zeleň uvedenou v grafické příloze bude založena uliční zeleň v ulicích: Pilovská, Oplanská, Chotěnovská, Staroklánovická, Staroujezdská, Zaříčanská, Velimská, Rohožnická.

7. Zařízení staveniště

Pro výstavbu předmětného úseku budou vybudována tato zařízení staveniště:

- ZS 1 plocha na rohu ulic Starokolínská a Oplanská
- katastrální území Újezd nad Lesy
- číslo pozemku 580/1 (485/2) - část
- rozloha 1 919 m<sup>2</sup>
- majitel MÚ Újezd nad Lesy
- ZPF

- ZS 2 plocha mezi ulicemi Lanovská a Lišická  
katastrální území Újezd nad Lesy  
číslo pozemku 3768 - část  
rozloha 4 000 m<sup>2</sup>  
majitel MÚ Újezd nad Lesy  
stavební parcela
- ZS 3 plocha na rohu ulic Novosibřinská a Svojšická  
katastrální území Újezd nad Lesy  
číslo pozemku 2267 a 2268  
rozloha 1 446 + 1 456 = 2 902 m<sup>2</sup>  
majitel MÚ Újezd nad Lesy  
stavební parcela
- ZS 4 plocha podél ulic Žlebská a Žehušická /sídlíště  
Rohožník/  
katastrální území Újezd nad Lesy  
číslo pozemku 4306/1  
rozloha 19 812 m<sup>2</sup>  
majitel MÚ Újezd nad Lesy  
stavební parcela

Plochy ZS 1 - ZS 4 činí celkem 28 633 m<sup>2</sup>.

7. Součástí stavby bude nová kanalizace:

kanalizace jednotná: DN 300 - 3254,5m, DN 400 - 637m, DN 500 - 112m,  
DN 600 - 197,5m,

kanalizace splašková: DN 300 - 2052m

dešťová: DN 300 - 1721,5m

DN 400 - 454m

výtlač: DN 150 - 938m

přípojky: DN 200 - 2 048m

Nové řady jednotné a splaškové kanalizace budou napojeny na stávající stokovou soustavu, jejíž pátevní větev vede ze sídlíště Rohožník a dále po severním okraji obce do čistírny odpadních vod, která je ve správě PKVT.

Nová kanalizace odvádějící dešťové a splaškové vody (9367m nových stok) bude vedena ulicemi Starokolínská, Novosibřinská, Staroujezdská a dalšími ulicemi, kterými je nově navržená kanalizace napojena na stávající kanalizační síť.

Stávající kanalizace vedoucí podél ulice Račiněveské a podél Starokolínské v úseku Račiněveská - Oplanská po soukromém pozemku, bude zrušena.

Nová stoková soustava bude jednotná stoková soustava, pouze v oblasti "Blatova", tj. v oblasti Starokolínské v úseku Nadějovská - Novolhotská a v oblasti Staroujezdské v úseku Domanovická - Ježovická a v navazujících ulicích Rohozecká a Druhanická bude kanalizace oddílná.

Z oblasti "Blatova" budou dešťové vody svedeny do Běchovického potoka. Výúst dešťové kanalizace postavena ve stávajícím prostoru stávajícího propustku pod Starokolínskou ulicí. Splaškové vody budou svedeny do čerpací stanice, která je umístěna v zeleném pásu naproti vyústění Ochozské ulice, s výtlačným potrubím zavedeným do koncové šachty stávající kanalizace.

Z oblasti Staroujezdské ulice mezi Domanovickou a Ježovickou budou dešťové vody svedeny přes DUN do Běchovického potoka cca 140m pod stávajícím rybníkem (koupalištěm). Splaškové vody budou svedeny do čerpací stanice umístěné v Dubinské ulici za poslední stávající zástavbou s výtlačným potrubím napojeným do koncové šachty jednotné kanalizace ve Staroujezdské ulici.



Čerpací stanice splaškových vod budou zásobovány el. energií napojením na distribuční rozvodu NN.

Nová stoková síť bude provedena podle pražských normálií (kromě stoky D v ul. Novosibřinské a C,C2 v ul. Chotěnovská a Starokojedská, kde nelze dodržet požadovaný spád), tj. budou respektovány požadované minimální sklony, úhly napojení atd., a podle příslušných ČSN. Potrubí bude provedeno z kameninových trub DN 300 - 600, případně z PVC.podle dohod s PKVT. O umístění přípojek bude ve smyslu vyhl. č. 38/1994 Sb. hl. m. Prahy ve znění vyhl. č. 44/1994 Sb. hl. m. Prahy, kterou se vydává Statut hl. m. Prahy o přenesené působnosti na úseku územního plánování s účinností od 1.1.1995, rozhodovat stavební úřad příslušné městské části.

Stoky navržené sítě jsou vedeny po veřejných komunikacích či pozemcích, nebo pozemcích, které budou vykoupěny od soukromých vlastníků.

Na stokách jsou v maximálních vzdálenostech 50m na přímé trase a ve všech směrových a výškových lomech navrženy typové šachty s pryžovými spoji mezi jednotlivými dílci.

8. Součástí stavby bude nový vodovod:

DN 100 -	5 769m		
DN 150 -	278m		
DN 200 -	49m		
přípojky -	175 ks	-	700m

O umístění přípojek bude ve smyslu vyhl. č. 38/1994 Sb. hl. m. Prahy ve znění vyhl. č. 44/1994 Sb. hl. m. Prahy, kterou se vydává Statut hl. m. Prahy o přenesené působnosti na úseku územního plánování s účinností od 1.1.1995, rozhodovat stavební úřad příslušné městské části.

Nové vodovodní řady v ulicích Starokolínská a Novosibřinská budou vedeny oboustranně, kromě úseku mezi ulicemi Všenská - Velimská, kdy jde o jednostrannou zástavbu.u 1 : 5 000.

Nové vodovodní řady budou profilu DN100, DN150, DN200, materiál litina s vnitřní cementací.

Osazení sekčních šoupat bude upřesněno s Pražskými vodárnami v dalším stupni projektové dokumentace. Řad bude vybaven požárními hydranty ve smyslu ČSN 73 08 73.

9. Nové STL plynovody lPE D 63 (DN 50), budou vedeny v ulicích Starokolínská a Novosibřinská oboustranně, pouze v úseku Starokolínské ulice před základní školou a v úseku Novosibřinské ulice mezi ulicemi Všenská - Velimská budou vedeny jednostranně. Nové STL plynovody budou propojeny se stávajícími STL plynovody v území. Stávající STL plynovod DN 100 vedený v úseku Starokolínské ulice mezi Račiněveskou a Oplanskou po soukromém pozemku, bude v délce 208 m přeložen do chodníku.

O umístění přípojek bude ve smyslu vyhl. č. 38/1994 Sb. hl. m. Prahy ve znění vyhl. č. 44/1994 Sb. hl. m. Prahy, kterou se vydává Statut hl. m. Prahy o přenesené působnosti na úseku územního plánování s účinností od 1.1.1995, rozhodovat stavební úřad příslušné městské části.

10. Rekonstrukcemi komunikací budou dotčeny tyto stávající VN kabely, které budou z důvodu snížení nivelety stávající komunikace o 0,5 - 1,0 m přeloženy do nových chrániček:

- křížení Starokolínské - přechod kabelu z Oplanské do Pilovské
- křížení Novosibřinské - přechod kabelu z Toušické do Staroklánovické
- křížení Novosibřinské- přechod kabelu z Rohožnické do Velimské
- křížení Staroujezdská - přechod kabelu z Dobrovické do Chotěnovské
- křížení Sulovická - trasa kabelu v Hulické
- křížení Svojsická - trasa kabelu v Hulické

Do nových chrániček budou zataženy nové kabely 22 kV a naspojkují se na stávající kabely v místech mimo hlavní komunikaci.

Stavbu nutno koordinovat s rekonstrukcí rozvodů VN, NNa VO

11. Stávající veřejné osvětlení ( VO ) v celé délce Starokolínské a Novosibřinské bude při zahájení zemních prací na snížení nivelety stávající komunikace odpojeno a demontováno vč. kabelů.

Po dokončení hlavních zemních prací budou stožáry umístěny do nové polohy a nivelety do pásma určeného pro VO podél hlavního dopravního prostoru.

Stožáry VO budou nově povrchově upraveny, vybaveny novou elektrickou výzbrojí a osazeny novými svítidly s výbojkou SHC.

12. Dálkové kabely Kolín I, Kolín II, Liblice - budou přeloženy v celé délce z PB Blatov event. ze spojky 09/4 do spojky 11/05 a do spojky 11/04 u Škvorecké obory. Toto přeložení bude provedeno v předstihu před zahájením zemních prací na tělese komunikace Starokolínská a Novosibřinská a přeložka DK je pro tyto zemní práce podmínkou. Kabely se položí do konečné nivelety a polohy, což v některých úsecích trasy bude znamenat provést terénní úpravy v pásmu chodníku a zeleného pruhu, tak aby se do trasy DK již nezasahovalo. Projektant doporučuje uložení v poloze podél plotů, přestože tato poloha nevyhovuje normě. Důvodem je možnost poškození kabelu v normové poloze během zemních prací na kynetě komunikace.

Dálkový kabel PDK Klánovice bude v přechodu Novosibřinské přeložen od spojky 02/4 do P 02 max. až do spojky 02/3 v ul. Zaříčanské.

Dálkový kabel Okruh 01- přechod Starokolínské z Ochozské do Nadějovské bude zachován..

13. Souběh a křížení se stávajícími inž. sítěmi bude provedeno v souladu s ČSN 73 60 05 "Prostorové uspořádání sítí technického vybavení" a s dohodami se správci těchto sítí.

14. Po celou dobu realizace stavby bude umožněn přístup ke všem objektům v dotčené oblasti a příjezd minimálně pro pohotovostní vozidla, bude zajištěn přístup k uličním hydrantům a ovládacím armaturám inženýrských sítí.

15. Investor je povinen zajistit plnění vyhl.č.8/1986 Sb.NVP o jednotné evidenci technického vybavení hl.m. Prahy a digitální technické mapě Prahy.

## O d ů v o d n ě n í

ILF Consulting Engineers, Sazečská 8, Praha 10, podal návrh na vydání územního rozhodnutí o umístění stavby uvedené ve výrokové části.

Protože návrh nebyl úplný, byl navrhovatel vyzván k jeho doplnění a územní řízení bylo dne 7.12. 1995 podle § 29 odst. 1 zák. č. 71/1967 Sb., o správním řízení (správní řád), přerušeno. Po doplnění návrhu, k němuž došlo dne 26.5. 1997 bylo v řízení pokračováno.

### Stručná charakteristika stavby:

projektant: ILF Consulting Engineers, Sazečská 8, Praha 10

investiční náklad: cca 200 mil. Kč.

zahájení výstavby: 10/1997

ukončení výstavby: 10/2000

kapacita: Starokolínská, Novosibřinská - délka cca 3,4 km  
ostatní (napojení, objízdné trasy) cca 3,8 km.

Navrhované umístění je v souladu s územním plánem hl.m. Prahy - plánem využití ploch, schváleným usnesením Zastupitelstva hl. m. Prahy č. 37/1 ze dne 24.2.1994 a vyhláškou č. 19/1994 Sb. hl.m. Prahy, o závazných částech územního plánu hl.m. Prahy, ve znění změn a doplňků, neboť plocha, na kterou se stavba umísťuje, je určena pro komunikaci.

Umístění stavby vyhovuje obecným technickým požadavkům na výstavbu v hl.m. Praze stanoveným vyhláškou č. 5/1979 Sb. NVP, ve znění pozdějších předpisů.

Souhlas s odnětím pozemků č. parc. 2268, 3893, 3894, 2267, 2268, 580/1 k.ú. Újezd nad Lesy ze ZPF vydal MČ Praha 14 dne 14.11. 1995 pod č.j. 98/OOP/DV/95

Souhlas s odnětím pozemků č. parc. 543/1, 543/2 k.ú. Újezd nad Lesy ze ZPF vydal MČ Praha 14 dne 17.11. 1995 pod č.j. 103/OOP/DV/95

Souhlas s odnětím pozemků č. parc. 1573, 1531 k.ú. Újezd nad Lesy ze LPF vydal OOP MHMP dne 13.11. 1995 rozhodnutím pod č.j. 95869/OOP-I/R/10654/95/Se

Souhlas s umístěním stavby ve vzdálenosti bližší než 50 m od okraje lesního pozemku č. parc. 1531, 1573, 1580, 1581, 1686, 4351/1, 4357, 4374, 4375, 4376, 4377, 4378, 4379, 4380 k.ú. Újezd nad Lesy a č. parc. 3489 k.ú. Úvaly vydal OOP MHMP dne 13.11. 1995 pod č.j. 95870/OOP-I/10655/95/Se.

Návrh byl doložen následujícími doklady:

Vyjádření městského hygienika pro Prahu 9 čj.975-21/97/Dr.c  
ze dne 20.3. 1995

Vyjádření orgánu požárního dozoru - Hasičský záchranný sbor hl.m.  
Prahy čj.PO-3708/331/95-OTP ze dne 21.3. 1995

Vyjádření orgánu dopravy - MHMP DOP čj. DOP-R4/14319/95-Jv ze dne  
27.10. 1995

Rozhodnutí orgánu památkové péče - MHMP OPP čj. OPP 1589/95 ze dne  
26.4. 1995

Vyjádření vodohospodářského orgánu - MHMP VYS čj. VYS/3-1606/95/Čo  
ze dne 12.4. 1995

Vyjádření orgánu odpadového hospodářství - MHMP OOP čj. OOP-VI-  
3518/95 ze dne 4.4. 1995

Vyjádření orgánu ochrany ovzduší - MHMP OOP čj. OOP-VI-3518/95 ze  
dne 4.4. 1995

Vyjádření orgánu posuzujícího vliv na životní prostředí - MHMP OOP  
čj. OOP-VI-3518/95 ze dne 4.4. 1995

Vyjádření orgánu ochrany přírody - MHMP OOP čj. OOP-VI-3518/95 ze  
dne 4.4. 1995

Vyjádření Lesy ČR čj. PÚ 95 ze dne 20.4. 1995

Vyjádření orgánu CO - MHMP OBR čj.42618/95-OBR ze dne 17.3. 1995

Vyjádření orgánu lesního hospodářství - MHMP čj. OOP-VI-3518/95 ze  
dne 4.4. 1995

Vyjádření ÚRM čj. 2489/95 ze dne 31.5. 1995

Vyjádření městského investora MHMP OMI čj. OMI/1588/1251/827/97 ze  
dne 2.4. 1997

Vyjádření orgánu spoju - SPT Telecom  
údržba sítí čj.OS/GŠ 34 050/97 ze dne 16.6. 1997  
přenosová technika čj. 00481/95/K ze dne 8.3. 1995  
MÚ - razítko, STE - razítko

Vyjádření orgánu vojenské správy - razítko VUS + VU 7509 Stará  
Boleslav

Vyjádření Ministerstva vnitra - razítko na situaci

Vyjádření DP Praha a.s. čj. 90113/11 Ha 145/258 ze dne 29.3. 1995  
čj. 90113/14 Ha 218/392 ze dne 9.4. 1997  
čj. 90113/17 Ha 261/463 ze dne 18.4. 1997

Vyjádření TSK čj. 220/405/95/Hr ze dne 24.4. 1995

Vyjádření Policie ČR čj. PSP 425/DS4-95 ze dne 17.7. 1995

Vyjádření Ropid čj. 809/95/Hf ze dne 17.5. 1995

Souhlas vlastníků pozemků podle § 38 odst. 2 stav. zák.byl doložen.

Návrh byl dále doložen stanovisky těchto správců rozvodných sítí a kanalizace:

Pražské vodárny čj. 6219/95 ze dne 5.4. 1995

PKVT čj. 2441/95/829/78N/79N/Mur ze dne 20.4. 1995

Pražská teplotárenská - razítko

Pražská plynárenská a.s. čj. 694/Ji/PTRŠ/95 ze dne 15.5. 1995

Pre čj. 230001-Bj/HI-36/5 ze dne 6.4. 1995

SVO čj. SVO/94 ze dne 27.3. 1995

Státní meliorační správa čj. 3946/97-F ze dne 4.4. 1997

Protože územní řízení se týkalo umístění liniové stavby zvláště rozsáhlé s velkým počtem účastníků řízení bylo podle § 36 odst. 4 stav. zák. oznámeno zahájení územního řízení jeho účastníkům veřejnou vyhláškou. Současně byla určena lhůta pro uplatnění námitek účastníků do doby konání ústního jednání, t.j. do 17.6. 1997 s upozorněním, že k později podaným námitkám nebude přihlédnuto.

Dotčené orgány státní správy byly o zahájení územního řízení a konání ústního jednání informovány dne 26.5. 1997.

Oznámení o zahájení územního řízení bylo zveřejněno na úřední desce

MČ Újezd nad Lesy	od 28.5. 1997 do 13.6. 1997
MČ Koloděje	od 28.5. 1997 do 17.6. 1997
MČ Běchovice	od 29.5. 1997 do 16.6. 1997
MHMP OÚR	od 26.5. 1997 do 11.6. 1997

Při ústním jednání požadovala MČ Koloděje, aby objízdná trasa nevedla obcí. Návrh umístění stavby neřeší otázku objízdných tras, proto nejde o námitku účastníka řízení ve smyslu ustanovení § 36 odst.1 stavebního zákona. Stanovení objízdná trasy není předmětem územního řízení. Bude řešena ve stavebním řízení.


Ve stanovené lhůtě nesdělily dotčené orgány státní správy k návrhu žádné stanovisko.


S přihlédnutím k výsledkům územního řízení Magistrát hl.m. Prahy - odbor územního rozhodování rozhodl, jak je uvedeno ve výrokové části.

Toto rozhodnutí platí ve smyslu § 40 odst. 1 stav. zák. dva roky ode dne, kdy nabylo právní moci, nepozbývá však platnosti, pokud bylo v této lhůtě požádáno o stavební povolení.

#### Poučení :

Proti tomuto rozhodnutí může účastník řízení podat odvolání do 15 dnů ode dne doručení k Ministerstvu pro místní rozvoj, podáním u Magistrátu hl.m.Prahy - odboru územního rozhodování, Pařížská 26, Praha 1.

  
Ing. Jana Kejvalová  
vedoucí odboru územního rozhodování  
Magistrátu hl. m. Prahy



Rozdělovník:

A. Navrhovatel (na doručku):

- 1) ILF Consulting Engineers, Sazečská 8, Praha 10,  
+ potvrzené situační výkresy (36 ks)

B. Účastníci řízení (na doručku):

- 2) MČ Újezd nad Lesy + potvrzené situační výkresy (36 ks)  
3) MČ Koloděje + potvrzené situační výkresy (36 ks)  
4) MČ Běchovice + potvrzené situační výkresy (36 ks)  
(se žádostí o zveřejnění na úřední desce po dobu 15 dnů  
a podání zprávy o zveřejnění)

C. Ostatní (doporučeně):

- 4) ÚRM ,Hradčanské nám.8, Praha 1  
+ potvrzené situační výkresy (36 ks)  
5) TSK odd. 220 - koncepce, Štefánikova 23, Praha 5

D. MHMP :

- 6) OMI , Vyšehradská 51, Praha 2  
7) DOP , Řásnovka 8, Praha 1  
8) OHP , U Radnice 3, Praha 1  
9) OUR - evidence rozhodnutí  
+ potvrzené situační výkresy (36 ks)  
10) OUR - S  
11) OUR - MI  
12) OUR - DI , Ing.Telcová  
13) OUR - DI , Ing. Kubík + potvrzené situační výkresy (36 ks)  
14) OUR - úřední deska OUR  
15) OUR - spisovna + spis vč. dokumentace  
+ potvrzené situační výkresy (36 ks)

- 4 -07- 1997